



ОБЩИНСКИ ПЛАН ЗА РАЗВИТИЕ НА ОБЩИНА БРЕГОВО ЗА ПЕРИОДА 2007 – 2013 ГОДИНА



ОТ ТУК ЗАПОЧВА И ТУК СВЪРШВА БЪЛГАРИЯ

гр.Брегово 3790; обл. Видин; ☎ /09312/ 23-73;
факс: /09312/ 24-33; e-mail: ob_bregovo@b-trust.org

СЪДЪРЖАНИЕ

I .Увод.....	2
II. История и развитие на община Брегово, област Видин от древността до XX век.....	5
III. Анализ на икономическото и социалното развитие.....	8
1. Описание на Община Брегово.....	8
2. Стопански сектор.....	10
I.Анализ на ситуацията	
Промисленост.....	10
Малки и средни предприятия.....	10
Селско стопанство.....	11
Растениевъдство.....	12
Животновъдство.....	12
Туризм и териториална структура.....	13
Общински бюджет.....	14
3. Човешки ресурси.....	17
Демография.....	17
Безработица.....	20
Заетост.....	21
Социални дейности.....	22
Здравеопазване.....	22
Образование.....	22
Култура.....	25
Спорт.....	26
Сътрудничество между Община Брегово и местни НПО.....	27
4. Околна среда и техническа инфраструктура.....	28
Околна среда.....	28
Техническа инфраструктура.....	33

Транспорт.....	34
5. Социална инфраструктура.....	36
SWOT анализ на община Брегово.....	39
Анализ на силните и слаби страни, възможности и заплахи.....	45
IV. Стратгическа част.....	48
Визия, цели и приоритети.....	48
V. Индикативна финансова таблица.....	
VI. Информация и публичност на плана.....	...
VII. Мониторинг, оценка и актуализация.....
VIII. Приложения.....

I. УВОД

Законът за регионално развитие в сила от 20.02.2004 г., формулира регионалното развитие като процес на формиране и осъществяване на политика за постигане на балансирано и устойчиво развитие на административно – териториални единици, обединени в райони за планиране на територията на Р България.



Общинският план за развитие е средносрочен планов документ, изготвен за срок от 7 години, който осигурява развитието на община Брегово за периода 2007-2013 година. Той е обвързан със стратегическите планови документи за регионално развитие, като: Националният план за развитие 2007-2013 година, Националната стратегия за регионално развитие, Областната стратегия за развитие на област Видин, Стратегията за насърчаване на инвестициите (2005-2010 г.), Националната стратегия за околната среда (2005-2014 г.) и др. Осъществена е координация с екипа разработващ Регионалния план за развитие за Северозападния район. В този смисъл Общинският план за развитие е съобразен с основните цели и приоритети на регионалното развитие определени в основните документи, като детайлизира стратегическата рамка за интегрирано местно развитие. При изготвянето на плановия документ е приложен подходът “отдолу - нагоре”, съчетан с този “отгоре - надолу”.

До края на 2006 година действа актуализираната Стратегия за развитие на община Брегово за периода 2000-2006 година. Именно при разработване на Общинския план за

развитие са отчетени резултатите, както и отчетите на текущото изпълнение за различните периоди, разглеждани в Общинския съвет.

Основната характеристика на общинския план за развитие е неговата ориентация към бъдещето, обвързването на целите и приоритетите, и тяхното значение за достигане на желаното. Това превръща стратегическото планиране в практическо прилагане на концепцията за устойчиво развитие.

Настоящият Общински план за развитие е съобразен с изискванията и е разработен на основание Закона за регионалното развитие, от експерти в Общинска администрация Брегово и работна група, определена със заповед № 134/2005 година на кмета на Общината.

Плана за развитие на община Брегово 2007-2013 г. е приет с решение № 49 взето с протокол № 09 от 16. 12. 2005 година на Общински съвет Брегово.

При анализа на икономическото и социално развитие на община Брегово (анализ на ситуацията) са посочени данни от Националния статистически институт за период от 3-4 години сравнени с данните за областта и страната и главните тенденции във всяка една от сферите.

Представените по-долу основни тенденции представляват обобщение на резултатите от анализа и оценката на развитието, състоянието и социално-икономическите параметри на Общината.

II. ИСТОРИЯ И РАЗВИТИЕ НА ОБЩИНА БРЕГОВО, ОБЛАСТ ВИДИН ОТ ДРЕВНОСТТА ДО XX ВЕК

Община Брегово е входно-изходна врата за Европа и света в най-северозападния район на България. На запад общината граничи с Република Сърбия, а на север с Република Румъния и община Ново село, с община Бойница - на юг, и с община Видин на изток.



Десетте населени места в община Брегово са населявани от най-дълбока древност.

Днешният град Брегово е селище възникнало върху старото русло на река Тимок преди векове.

За пръв път срещаме наименованието му в писмен извор от 1560 година, където се споменава, че селището е с годишен данък от 5 370 акчета. Във военно-географския опис на австрийския офицер Франц Ксевер Покорни от 1784 г., Брегово е посочено със 180 /сто и осемдесет/ християнски и 4 /четири / турски къщи. Изглежда то е било не само голямо село в

областта на Долен Тимок в границите на Видинския саджак, но и своего рода стопански и културен център. За това свидетелстват:

- християнският храм “Успение Богородично” построено през 1855 завършен през 1857 г. върху порутената стара църква. За този храм Ф.К. Покорни пише : “...три корабна църква, повеличествена отколкото стилово издържана, с надлъжен кораб в паралелограм, без странични абсиди, с ниска кула на главната фасада. Постройката е струвала 200 000 пиастри /10п.-2 марки/, т.е. твърде значителна сума за тази страна. За вътрешната украса на църквата са били положени най-големи грижи. Иконостасът, владишкият трон и амвонът са богато украсени с дърворезба и позлатени, но малко прекомерно оцветени. Изработени от цинцари- и тук проличава чудноватият талант за строителство и оформяне.”

- училището съградено и издигнато през 1864 год. в центъра на Брегово, не къде да е, а точно пред турския конак.

- Древната местност “ Д о р т и к у м ” край село Връв, за която Феликс Каниц, в своите историко-географско-етнографски пътеписни проучвания от 1860г. до 1879 г.” Дунавска България и балканите “т.1, част 3, пише:” Близко до Връв открих остатъци от укрепително съоръжение, издигнато непосредствено до Дунавския бряг. То беше без съмнение, един от онези многобройни малки кастрели, споменати от Покорни между Дортикум и Бонония...”

- Татарският кладенец и друг римски каструм край село Куделин, за който същият автор пише: “ На остатъците на друг римски каструм, споменат още от граф Марсили се натъкнах в Раковица /дн.с.Куделин/, който доминира непосредствено над Тимок и Дунава като нос, на който Д, Анвил поставя възобновеният от Юстиниан Дортикум.”

- Разкопките от римско време край село Балей.

- Село Гъмзово - носещо името на една от дъщерите на видинския владетел / Вида, Кула и Гъмза /

Кой би се наел да сложи разграничителна черта между писмените и устни извори за този край – за община Брегово?!

По време на турското робство въстанието на хайдут Велко в Тимошко хвърля малка искрица надежда за хората живеещи в долината на Тимок. По-късно през 1850 година бреговчани са сред организаторите на въстанието в Северозападна България, а при честите преминавания на Апостола на Свободата – Васил Левски на сръбска територия, той е намирал подслон и убежище в дома на бреговчанин.

През 1885 година в Брегово започва строеж на ново училище, който строеж е завършен през 1897 год. Есента на същата година това училище отваря врати, които не са затворени и до ден днешен, за 922 ученика в начален и прогимназиален курс.

През 1879 година в Брегово вече има пощенска станция ,а през 1889 год. в нея е монтиран първият телеграф на територията на общината.

През 1895 година като гранична община Брегово има вече гранична служба.

През 1897 година в центъра на Брегово се изгражда читалище “Развитие “, което не само е функционирало през всичките тези години до днес, но и е развивало богата библиотечна и културна дейност -/театрална, певческа, танцова и инструментална /.

През същият период от време, макар и в различни години, във всяко от останалите девет села на общината са изградени църкви, училища и читалища.

В същото време, населението в региона, винаги се е занимавало със земеделие и животновъдство.

Многобройните воденици по брега на река Тимок и Елещеф са заменени с модерна за времето мелница, а през май 1905 година в Брегово се създава кредитна кооперация “Плуг” от типа “Райфазен”- една от първите селскостопански кредитни кооперации, които са основани във времето от 1895 – 1906 година.

През 1911 година се създава потребителна кооперация “Прогрес”.

През 1928 година в Брегово като център на общината се отваря врати Допълнително Земеделско училище.



През същата година, в центъра на Брегово е открит паметник в знак на признателност, почит и преклонение пред саможертвата на бреговчани паднали по бойните полета в името на България от трите войни –Балканска, Междусъюзническа и Първата световна война- изцяло изграден със средства събрани от доброволните дарения на местното население.

Населението на Брегово през 1926 год. е 5274 души, през 1931- 5 400 души.

През 1974 год. на с. Брегово е даден статут- град и продължава да е център на общината,която е с население 7 000 жители.

Основните забележителности, които позицират община Брегово сред тези със запазени традиции и позиции в трите крепости на духовността –вяра,просвета,култура - могат да се систематизират така:

В десетте селища на общината се поддържат и са със отворени врати десет църкви.

Сега, в град Брегово и общината, функционират две средни училища – СОУ”СВ.св.Кирил и Методий” със 140 годишна история и Професионална гимназия по земеделие “Васил Левски”.

Богатството на общината са шестте ЦДГ, Детската ясла, трите основни училища и Център за работа с деца, в които се обучават общо над 800 деца.

Във всяко селище на общината има действащи добре съхранени Народни читалища, които чрез художествените колективи се превръщат в средища на съхранената самобитност и фолклор, и които намират сценична изява в традиционните Тимошки празници всяка година през м.май.

Ансамбъл “Тимок” – Брегово обира овации в различни градове на страната, в Сърбия,Гърция и Полша.



Градският духов оркестър продължава традицията да събира различни поколения на хоро в неделя, а Ученически духов оркестър “Иван Бърдаров” печели награди в България и Италия.



III. АНАЛИЗ НА ИКОНОМИЧЕСКОТО И СОЦИАЛНОТО СЪСТОЯНИЕ

1. ОПИСАНИЕ НА ОБЩИНА БРЕГОВО

Община Брегово е разположена в най-северозападната част на България, на десния бряг на р. Тимок и е с площ 180 кв. км. На запад граничи с Р Сърбия, а на север с Р Румъния и община Ново село, с община Бойница – на юг, и с община Видин на изток.

Община Брегово е входно – изходна артерия за Европа и света, чрез съществуващия Гранично контролно пропускателен пункт и мост на р. Тимок. На територията на общината живеят 7 895 души население, а център е гр. Брегово / гр. от 1974 г. / - селище с многовековна история все още недостатъчно изследвана и ненаписана.

Релеф

Община Брегово се намира в Златорожко – Новоселския район. Релефът е равнинен и полупланински в селата Косово, Делейна и Гъмзово.

Климат

Община Брегово попада в умерено-континенталната климатична област със сравнително студена зима и горещо лято. Средногодишните температури са 11.2°C. Абсолютните максимални температури достигат доста високи стойности – най-високата измерена абсолютна максимална температура достига 40°C (август), а най-ниската максимална достига – / минус / 23.1°C (януари и декември).

Почви

Преобладаващи за територията на общината са черноземните – смолници, ливадни черноземи, алувиално – ливадни и ливадно заблатени.

Водни ресурси

Наличните водни ресурси на територията на общината са формирани от повърхностни и подземни води. Реките Тимок и Дунав са естествената ни граница с Република Сърбия и Черна гора и Република Румъния.

Възможности за използване на природните ресурси на територията на Община Брегово.

- **Разнообразен релеф способстващ развитието на селското стопанство, добри комуникативни връзки и инженерна инфраструктура;**
- **Наличие на плодородни почви черноземните – смолници, ливадни черноземи, алувиално – ливадни и ливадно заблатени способстващи развитието на селското стопанство;**
- **Предпоставки за развитие добива на инертни материали;**



Културно - историческо и архитектурно наследство

Мълчаливи, но със свой живот са историческите местности :

- “ Дортикум “ / римски каструм / край с. Връв,
- разкопки от римско време край с. Балей,
- татарски кладенец край с. Куделин.

Признателните бреговчани са издигнали паметници, през които се прекланяме и днес:

- паметник на падналите във войните бреговчани,
- паметник на септемврийците от 1923 г. в местността “ Поток “,
- паметник - костница на Съветската армия,
- паметник на серж. Филипоз загинал на границата с. Косово.

Трите крепости на духовността в Брегово и общината през годините, както и в цяла България, са били и са училището , читалището и църквата.

Сега в 1109 есен след събора в Преслав бреговчани за 80 – ти път не без гордост честваха деня на народните будители.

Първите сведения за духовен и родолюбив живот в Брегово срещаме още в историко – географско – етнографски пътеписни проучвания на Феликс Каниц, а по – късно и в историята на Брегово написана от д – р Бърни Бончев.

За училище в Брегово се говори още в 19 век в 1830 г. , когато е основано редовно първоначално училище. През 1858 г. бреговчани построяват училище с четири отделения на селския площад. Минавайки през Брегово в 1860 г. Феликс Каниц пише за бреговското училище : “ Там заварих добре уредено училище, където младежите четяха, пишеха и пееха доста добре “. Когато това училище се оказва тясно за ученолюбивите бреговски деца и младежи населението започва строеж на ново училище, което през 1897 г. отваря своите врати и не ги е затваряло и до ден днешен.

2. СТОПАНСКИ СЕКТОР

I. Анализ на ситуацията

Общинската икономика е концентрирана главно в град Брегово.

1.Промисленост

В условията на преход към пазарна икономика промишлените предприятия в общината не успяха да намерят свой алтернативен изход. Негативните икономически последици на национално ниво се отразиха пагубно на начина на работа и на цялостното функциониране на промишлеността на общината. Преди началото на реформите община Брегово има сравнително разнообразна икономическа структура: производство на помпи за бита, дървопреработваща, шивашка, консервновакуумна промишленост, както и добре развито селско стопанство.

2. Малки и средни предприятия

Малкият бизнес има значителен дял в общинската икономика в сферата на обслужването. Магазините за хранителни стоки и стоки за бита са на едноличните фирми. Техни са всички заведения за развлечение и хранене, както и авторемонтните, тенекеджийските и транспортните услуги.

На територията на гр. Брегово са регистрирани 76 броя търговски обекти. От тях: 19 бр. питейни заведения, в някои от които се продават и хранителни стоки; 14 бр. хранителни магазина, 7 магазина за конфекция; 3 бр. за железария; 1 бр. за масла и греси, 2 за електроматериали, 2 за закуски и 4 за хляб; 1 бр. за безалкохолни напитки, 1 книжарница; 1

зала за спортни игри; 2 бр. РЕП; 1 бр. топливо; 2 аптеки; 1 ветеринарна аптека; 2 бр. магазини дрехи втора употреба; 1 бр. аграрна аптека и 1 бр. бяла техника.

Не е същата картината в малките населени места, където има по – малко на брой търговски обекти : Балей – 2 хр. магазина и едно питейно заведение ; Куделин – 2 хр. магазина; Връв – 3 хр. магазина, 2 питейни заведения и 1 лятна градина; Ракитница – 2 хр. магазина и 2 питейни заведения; Косово – 2 хр. магазина и 2 питейни заведения ; Делейна – 1 хр. магазин и 2 питейни; Тияновци – 1 хр. магазин.

По – добро е търговското обслужване във второто по големина населено място в общината – с. Гъмзово, където има три питейни заведения, 3 хр. магазина , 2 смесени магазина и 1 ресторант .

Питейните заведения са снабдени с лицензи за алкохол и цигари, които към момента се издават за неопределен срок. На същите се заплаща годишна такса, съгласно Закона за изменения и допълнения на Закона за местните данъци и такси и приетата Наредба за определянето и администрирането на местните такси и цени на услуги, които се диференцират според броя на жителите на населеното място и категоризацията на заведението.

Фирмите производителки на територията на общината са общо 6 бр.:

-Кооперация “ Възраждане “ с цех за производство на хляб и други дейности за обработка на земята . Тя спечели конкурса за производство на хляб за социално слаби.

-ПК “ 6 – ти Септември “ - два цеха – шивашки и дърводелски.

-ЕООД “ Кариера и варов възел “ с. Куделин за добив на баластра, инертни материали и бетонов разтвор.

-СД “ Даяна - СВЛ “ за преработка на слънчоглед.

-ЕТ “ Венилакт “ – фирмата само изкупува мляко.

С фирмите производители се подържат добри връзки, а произведената от тях продукция се контролира съвместно с ХЕИ и службите по стандартизация.

Фирмите производители на територията на общината осигуряват 38 работни места.

Регистрирани са 48 физически лица за допълнително производство на стоки и услуги – мелничарски услуги, банцигарство, стругарство, фризьорство, автотенекеджийство, стъklarство, тапицерство и др.

В гр. Брегово за нуждите на общината функционират 2 бензиностанции и 1 газостанция, които задоволяват нуждите на общината с ГСМ, газ за битови нужди и за автомобили с газови уредби.

3.Селско стопанство

Община Брегово е селски район, който е силно зависим от земеделието и животновъдството, като източник на заетост и доходи. Подходящите климатични условия и плодородните почви, благоприятстват развитието на хлябно и фуражно производство, лозарство, овощарство, зеленчукопроизводство, овцевъдство и говедовъдство.

Над половината от обработваемата земя е заета от зърнени култури, предимно пшеница, ечемик и царевица. Утвърденото зърнопроизводство е напълно адаптирано към природно климатичните и почвени условия, характерни за общината, които са благоприятни за получаване на сравнително добри добиви.

Селското стопанство би могло да има значителен принос за съживяване на икономиката в следващите години. Наличните ресурси за развитие на земеделието са достатъчни за осигуряване на допълнителна заетост и доходи на местното население.

Наличието на благоприятни климатични и почвени условия е предпоставка за намаляване на безработицата чрез подпомагане на всички, които желаят да се занимават със развитие на селското стопанство. Това може да стане, ако се постави земеделският производител в основата на бъдещата средна класа.

В община Брегово за 2005 г. са регистрирани 172 земеделски производители. Земята, която се обработва е предимно III и IV в единичен случай и VI категория.

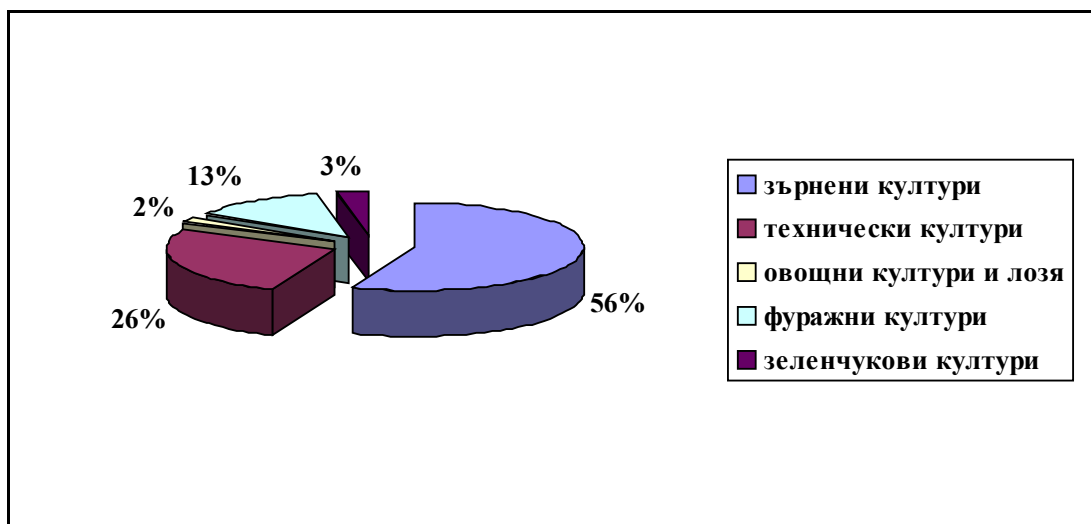
Земеделието трябва да се превърне от поминък за лично потребление и биологично оцеляване в доходен агробизнес.

Опитът от последните години показва, че в община Брегово има ресурси както за арендни стопанства, така и за малки семейни ферми. Но всичко това трябва да се подкрепи финансово от Структурните фондове на ЕС за развитие на земеделието и селските райони. Средства са необходими както при зърнопроизводството, при което определящ и лимитиращ фактор е механизацията на технологичните процеси и изискването за комасирано земеползване, така и при лозарството, овощарството, зеленчукопроизводството и животновъдството, където лимитиращ фактор е организацията на труда. Внимание трябва да се обърне на трудовата миграция от селата към по-големите градове. Развитието на селските райони трябва да се обвърже с алтернативна заетост, свързана както с възраждане на стари културни традиции и обичаи, така и с налагането на екологично чисто земеделие.

А. РАСТЕНИЕВЪДСТВО

За 2002 г. обработваемата земя в общината е 44 006 дка, в т.ч. засети с есенници – 22,100 дка. Засетите култури са както следва : лозя – 3530 дка, царевица – 6630 дка, слънчоглед – 7420 дка, овес – 2000 дка, люцерна – 1010 дка, овощни градини – 700 дка, пшеница – 7500 дка и др.

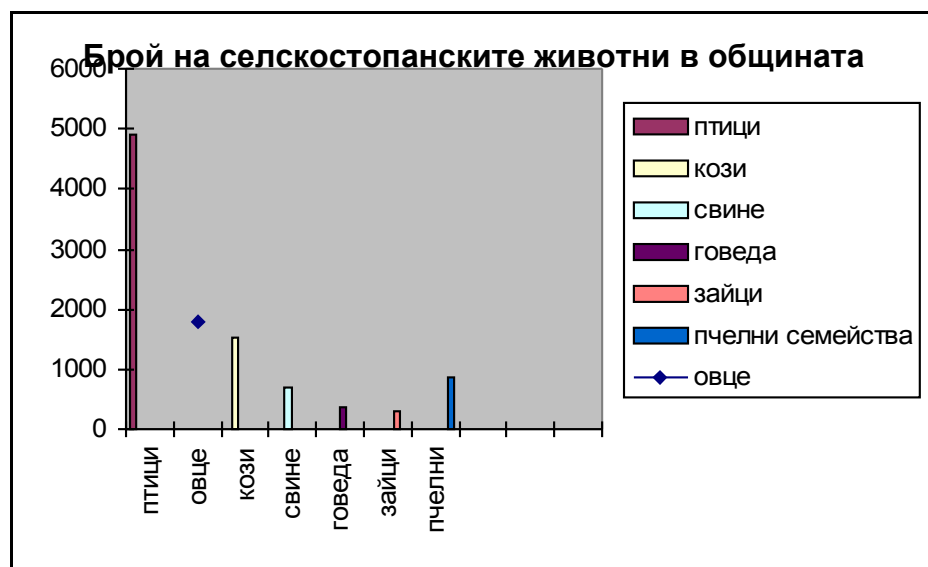
Структуроопределящи култури в растениевъдството за 2005 г.



За 2005 г. обработваемата земя в общината е около 34 785 дка, в т.ч. са както следва : лозя – 3530 дка, царевица – 4 290 дка, слънчоглед – 9 095 дка, овес – 1 000 дка, овощни градини – 700 дка, пшеница – 13 100 дка, ечемик 6 100 и др.

Б. ЖИВОТНОВЪДСТВО

За 2005 г. броят на селскостопанските животни в общината са както следва : говеда / крави / - 360бр., овце – 1 800 бр., кози – 1 520 бр., свине – 684бр., птици – 4 920 , зайци – 290, пчелни семейства – 860 кошера и др.



Причини за наличието на пустеещи земи :

- Наличие на раздробени имоти, като резултат от процеса на възстановяване собствеността върху земята – изключително удебнена и разпокъсана собственост;
- голям брой наследници на един имот, голяма част от тях живеят в други райони на страната и чужбина;
- нисък размер на рентата;
- ниска цена на земеделската земя;
- липса на финасови средства у земеделските производители за прилагане на съвременни технологии и използване на съвременна техника;
- Обезлюдяване на населените места.

Какво е необходимо:

- изграждане на частни семейни и фамилни ферми в говедовъдството отговарящи на изискванията на ЕС;
- възстановяване на фуражопроизводството и фуражопереработката;
- научно обоснована развъдно-подобрителна работа след природосъобразно разстановяване на отглежданите породи;
- сериозен ветеринарен-санитарен контрол и профилактика.

Териториална структура

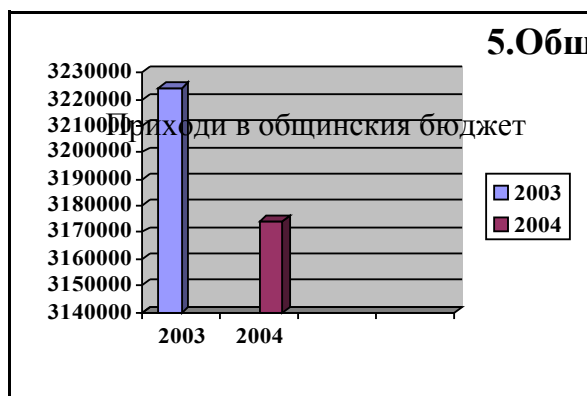
Развит отрасъл в миналото в община Брегово беше леката промишленост, представена в най – голяма степен от хранително – вкусовата промишленост – Вакуумно – консервна фабрика, шивашката, производството на помпи за бита и дърводелски услуги.

Община	Нетни приходи от продажби (в хил.лв.)				Брой стопански единици			
	2000г.	2001г.	2002г.	2003г.	2000г.	2001г.	2002г.	2003г.
Брегово	1 977	1 840	1 679	1 734	95	99	90	83

4. Туризмът и туристически обекти

Община Брегово няма традиции в развитието на масовия туризъм. Но съществуващите природни дадености, географско положение и близост до туристически обекти от национално и международно значение като Замъка “Баба Вида”, създават предпоставки за развитие на този сектор от местната икономика.

Географското положение и съществуващото ГКПП дава предпоставки за развитие на международен и селски туризъм в общината.



Бюджетът на община Брегово за 2004 г. бе приет на заседание на ОбС с Решение № 17 от 11.03.2004 г., в размер на 2 456 885 лв., в т.ч. приходи с държавен характер 2 006 319 лв., приходи с местен характер – 270 566 лв., изравнителна субсидия- 95 000 лв. и общински дълг - 85 000 лв.

Окончателният бюджет на общината е 3 206 831 лв., като приходите с държавен характер са 2 670 493 лв., а с местен характер – 536 338 лв. Общата допълваща субсидия е предоставена през годината 90 %, но в месец декември бяха предоставени и останалите 10 %.

Трябва да отбележим, че финансирането на държавните дейности през годината бе ритмично. Това позволи навременно изплащане на всички заплати в текущия месец. Стандартите за издръжка в социалните учебни заведения бе достатъчна за подsigуряването на нормални условия. Всеки родител на заведение на бюджетна издръжка съблюдаваше за законосъобразното и целесъобразно изразходване на средствата.

Извършените разходи в **държавните дейности** са 2 457 650 лв. Изплатени са заплати, осигуровки, и др. социални плащания в общ размер 1 873 515 лв. или 76 %, издръжката е 446 111 лв. и разходите за стипендии – 10 924 лв.

Преведени са **субсидии на читалищата** в размер на 67 300 лв. Трябва да отбележа, че първоначалния план за тях бе 65 800 лв., но допълнително бяха отпуснати на 3 читалища по 500 лв. за закупуване на книги. Едновременно с това бяха преведени и средства за 8 читалища по 1 000 лв. за закупуване на компютърна техника.

За заплати и осигуровки по програмите за временна заетост, през от 01.08.2004 г. на база промяна на условията, с допълнителен анекс към договора осигуровките върху платения годишен отпуск, както и начислените обезщетения при пенсиониране се прехвърлиха, като задължение на общината. Тези разходи за годината са 5 802 лв.

Допълнително през годината съгласно чл. 26 от ЗНП в общината са получени **средства за превоз на ученици**. Общо за годината са получени и преведени на превозвачите, съгласно сключените договори 36 667 лв.

На работещите в учебни заведения бе изплатена коледна добавка по Наредба №5 от 1999г в размер на 7 562 лв. В училищата издръжката в държавна дейност, като за годината са усвоени 113 441 лв. С най-голям дял са разходите за горива и ел. Енергия – 42 886 или 38 %, следвани от разходите за материали – 22 152 лв. или 20% и храна 18 704 лв. или 16%.

Заплатите и осигуровките платени на медицинския персонал към учебните заведения възлизат на 16 952 лв., в детските ясли – 18 439 лв.

В общинската администрация разходите са 300 380 лв.

Другата държавна дейност е **„Отбраната“**. Заплатите и осигуровките на дежурните по съвет възлизат на 17 653 лв., а издръжката – 14 223 лв.

Следващата функция с най-голям относителен дял в бюджета на общината е **“Социално осигуряване и грижи”** – 34 %. За годината в двете социални заведения са изразходени 704 994 лв.

В ДВУИ с Куделин са изразходени 515 319 лв.; за заплати и осигуровки – 272 628 лв. и издръжка 242 691 лв. От разходите за издръжка с най-голям дял са тези за храна 93 326 лв., следват разходите за вода, горива и ел. енергия – 53 539 лв. и разходи за материали – 28 673 лв.

Разходите в **ДВФУ с.Балей** са 189 675 лв., като издръжката е 73 933 лв., хранителните продукти са на стойност 25 393 лв., а горивата 14 135 лв.

Преходният остатък от 2003 г. целесъобразното и законосъобразно изразходване на средствата съгласно стандартите за издръжка, позволи **да се формира преходен остатък** и в края на тази бюджетна година. Под формата на текущи ремонти в размер на 16 000 лв. в социалните заведения бяха подобрени условията на живот на домуващите.

Капиталовите разходи на общината са 38 000 лв. по първоначален план. Допълнително беше актуализиран поименния списък с 38 000 лв., от които 30 000 лв. за ремонт на три училища и 8 000 лв. за закупуване на компютърна техника за читалищата.

През годината основният проблем в бюджета бе финансирането на **местните дейности**. Просрочените задължения от преходната година в размер на 101 548 лв. Допълнително затрудниха финансирането на местните дейности, заплатите се изплащаха само под формата на аванс и то със закъснение. В същото време поетата от общинското

ръководство социално ориентираната политика не позволи нито закриване на съществуващите местни дейности, нито съкращаване на персонал или намаляване на издръжката на ЦДГ.

Втората съставна част на общинския бюджет са **приходите с общински характер**, предназначени за финансиране на местните разходи и дофинансиране на държавните дейности.

С най-голям относителен дял са **собствените неданъчни приходи** в размер на 205 000 лв. като за годината са събрани 189 343 лв.

Каква е картината на изпълнение на местните такси и цени на услуги, съгласно приетата Наредба за администрирането на местните такси и цени на услуги.

За 2004 г. са събрани 189 343 лв., а за 2003 г. 127 112 лв. Приходите от такси в ДСП са с най-голям относителен дял – 87 519 лв. при 52 442 лв. за 2003 г. годината – 20 003 лв. Реалните разходи за годината са 117 857 лв. Таксите покриват 74 % от издръжката. Заплатите и осигуровките изплатени през годината са 29 280 лв., а задълженията към края на годината – 19 793 лв.

Таксите за административни услуги по първоначален план са 30 500 лв., а са събрани 28 443 лв.-93 %, а за 2003 г. са отчетени 24 357 лв.

Приходите от наеми на имущество са 12 079 лв. при 16 106 лв. за 2003 г. **Такси за технически услуги** за 2004 г. - 4 076 лв., а за 2003 г. - 3079 лв.

Приходи от продажба на стоки, услуги и продукция – 9 873 лв. за 2004 г. при 8 772 лв. за 2003 г.

Размера на **таксата за битови отпадъци** е увеличен двойно. За годината са събрани 7 920 лв., като в същото време разходите за чистота са 8 879 лв. и задължения за заплати от м.август до м.декември – 2 620 лв. или общо 11 499 лв.

В изпълнение на социално ориентираната политика на общината, за осигуряване на издръжка на работещите по защитени от общината **Проекти за временна заетост**, са подсигурени средства за работно облекло и материали – 14 738 лв. Като прибавим и изплатените осигуровки и обезщетения за сметка на общината, за които споменах по-горе в размер на 5 802 лв. за дейност “Програми за временна заетост “ са подсигурени 26 451 лв.

Имуществените данъци при план 50 000 лв. са отчетени 43 298 лв. при 48 295 лв. за 2003 г. Намалението е за сметка на промяната на пътния данък.

Една от мерките за финансова стабилизация е преглед на съществуващите активи, преценка и продажба на излишните, с цел компенсиране на недостига в бюджета на местните дейности. В тази връзка допълнително от **продажба на земя и ДМА** постъпиха в приход на бюджета 22 000 лв.

Разходите за **улично осветление** са 18 903 лв., като от тях задълженията от 2003 г. са 8 109 лв.

Разходите за **издръжка на ЦДГ** са 30 214 лв., а внесените приходи от такси 11 620 лв. т.е. те покриват едва 38 % от заделените средства за тази дейност. И тук разликата се покрива от приходи от други общински такси.

Програмата за финансова децентрализация, която стартира на 01.01.2003г постави на общината и други малки общини, като нашата при равни условия с големи общини. Съществуващите социални дейности, като Домашен социален патронаж изцяло останаха да се финансират с местни приходи – заплати и издръжка. Относителния дял на собствените приходи на общината в общия бюджет е много нисък- 7 – 8%. Натрупаните задължения от предходната година затрудни финансирането още повече на местните дейности и се наложи забавяне на изплащане на заплатите. Изплатени са заплатите до м. юли включително.

В края на 2004г с писмо ФО 52 от 10.12.2004г на МФ, допълнително под формата на **обща изравнителна субсидия** са разпределени за общината 74 372 лв. за изплащане на просрочени задължения в местни дейности към 31.12.2003г, като приоритетно от тях се разплатиха натрупаните просрочени задължения за ползвана ел. Енергия. С част от средствата бяха изплатени всички задължения към края на годината към електроснабдяване и просрочени такива към 31.12.2004г няма.

Ако се направи една **съпоставка на просрочените задължения** в началото и в края на годината е видно, че в началото те са 101 548 лв. , а в края на годината нарастват на 152 425 лв.

Благодарение на целесъобразното и законосъобразното разходване на средствата в държавните дейности и преходния остатък от 2003г, в бюджета на общината се реализираха икономии, които остават като **преходен остатък по бюджета на общината** в размер на 213 433 лв., като в същото време не се допуснаха в края на годината просрочени задължения в държавните дейности.

На основание §31, ал.6 от Преходните и заключителни разпоредби на ЗДБРБ за 2004г ОбС – Брегово даде съгласието си преходния остатък по бюджета за 2004г в размер на 213 433 лв. да се ползва за изплащане на просрочените задължения в местните дейности към 31.12.2004г в размер на 152 425 лв.

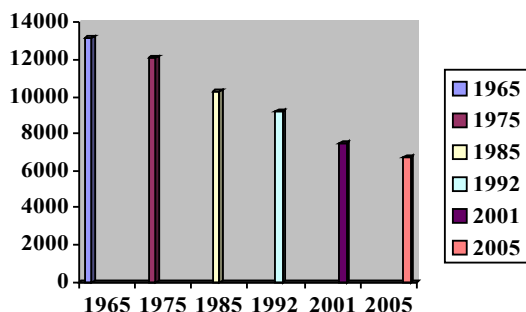
Последния обобщаващ извод е, че 2004г за Бреговска община беше много напрегната, но в крайна сметка приключи с положителен финансов резултат, в следствие на всички комплексни мерки, които са предприети с взаимните усилия на ОбС, общинска администрация, кметове и второстепенни разпоредители с бюджета. Тези отговорни действия трябва да продължат и през 2005г

3. ЧОВЕШКИ РЕСУРСИ

I. Анализ на ситуацията в социалната сфера

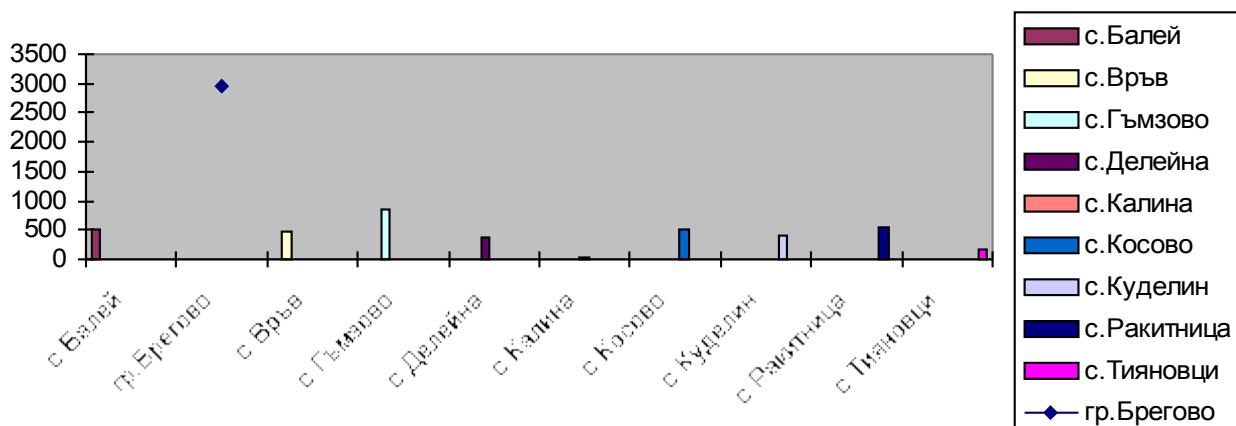
A. ДЕМОГРАФИЯ

Диаграма на населението от годините на преброяванията – 1965г. до 2005 г.



Към м.септември 2005 населението наброява 6 782, с 733 души по малко в сравнение 2001 г.

Населението на общината към м. септември 2005 година наброява 6 782 души, живеещи в 10 населени места, в т.ч. 1 град, 9 села, разпределени по населениете места , както следва:



с.Балей – 511 души

гр.Брегово – 2 950 души

с.Връв – 463 души

с.Гъмзово – 834 души

с.Делейна – 382 души

с.Калина – 34 души

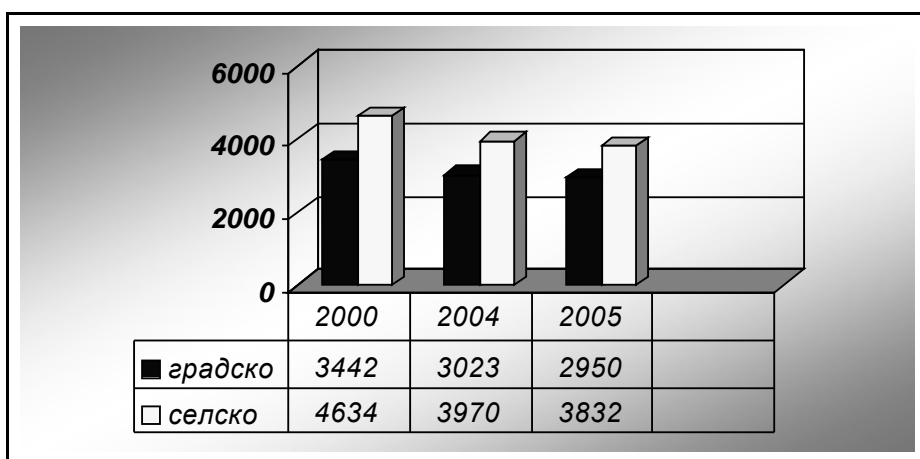
с.Косово – 507 души

с.Куделин – 395 души

с.Ракитница – 552 души

с.Тияновци – 154 души

Съотношението между градско и селско население е 43 : 57.



Процесът на остаряване и ниска раждаемост продължава да оказват влияние върху формирането на трудовия потенциал в региона и най-вече върху неговото възпроизводство. Данните показват, че общото намаление на населението и неговото застаряване предимно се свързват с намаляването на населението в подтрудоспособна възраст. Относителният дял на лицата в подтрудоспособна и трудоспособна възраст са

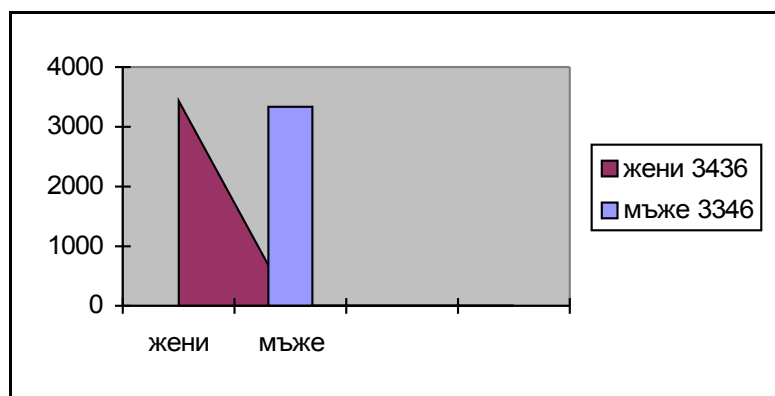
по-високи от тези за страната и съответно – относителните дялове на лицата в надтрудоспособна възраст са по-ниски.

Миграционни процеси в община Брегово. Механичен прираст на населението по пол през 2003 г.

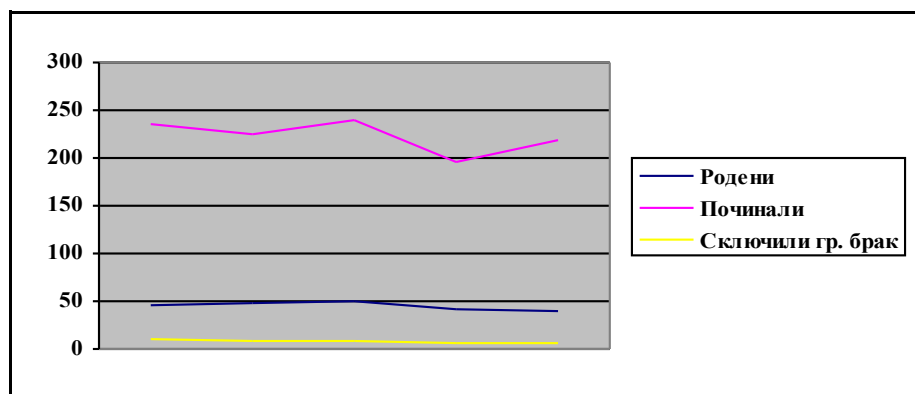
	Заселени			Изселени			Механичен прираст		
	общо	мъже	жени	общо	мъже	жени	общо	мъже	жени
България	152269	71321	80948	152269	71321	80948	0	0	0
Северозападен район	12221	5840	6381	15522	7451	8071	-3301	-1611	-1690
Брегово	274	159	115	169	93	76	105	66	39

Извод : За 2003 година механичният прираст в община Брегово е положителен 105, като по – голям дял имат мъжете.

По данни от Д ”БТ” е видно, че въпреки неблагоприятната демографската структура за 2005 година, се запазва тенденцията на по-високия брой на население в трудоспособна възраст, от 3 386 през 2000 година до 3 280 през 2005 година. Запазва се сравнително високия ръст и на населението в пансионна възраст, от 3 444 през 2000 година до 2 620 през 2005 година. Децата под 7 години, от 355 през 2000 година, на 273 през 2005 година, докато тези от 7 до 18 години – от 771 през 2000 година на 609 през 2005 година.



Както в страната и областта, така и в общината жените продължават да бъдат по-голямата част от населението - 50.70 %. Запазва се тенденцията мъжете да са повече в по-ниските възрастови групи, а жените да преобладават във високите в резултат най-вече на по-високата средна продължителност на живота им.

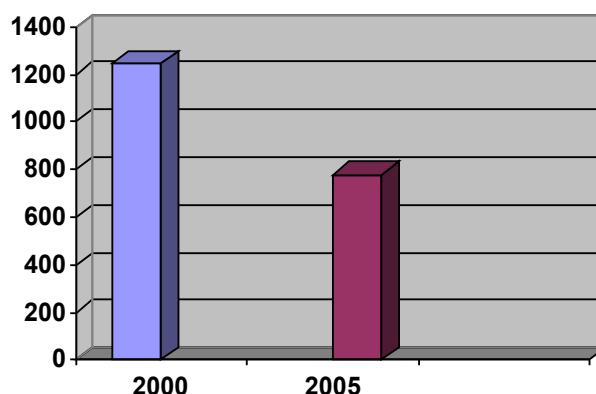


	2000г.	2001г.	2002г.	2003г.	2004г.
Родени	45	48	51	41	39
Починали	235	226	240	195	218
Сключили гр. брак	11	8	9	7	6

Б. БЕЗРАБОТИЦА

Общият брой на регистрираните безработни към 30.09.2005 г. е 779 души.

Динамика на безработни през 5 годишен период от време

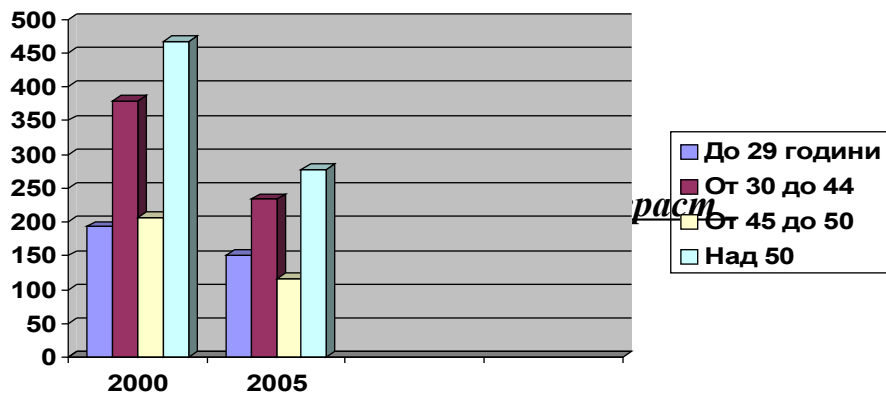


В сравнение с 2000 година безработните са намалели с 469 души. Тези факти са резултат на реализираните от общината Национални програми :

- ☞ „ От социални помощи към осигуряване на заетост”;
- ☞ „ Помощ за пенсиониране”;
- ☞ „ Заетост на младежи с висше образование в публичната администрация”

Те са една от възможностите за осигуряване на заетост на регистрираните в общината безработни лица, в активна работоспособна възраст.

По НП „ ОСПОЗ” общината разработи проект, който през м. октомври 2004 г. беше защитен за 343 работни места. По Програмата „Помощ за пенсиониране” работят 25 души. По Програмата за специалисти с висше образование работят 2 специалисти, а във връзка с възникналите аварийни ситуации след проливните дъждове работят 18 души, за един месец.



Сред безработните водещо място заемат отново лицата без образование и професионална квалификация. С най-голям дял са лицата от 30 до 44 години и над 50 години, съответно 234 и 278 души.

Нивото на младежката безработица през последните години се увеличава. Отнесена към броя на безработните за 2005 година тя е 19,38 % при 15,46 % през 2000 г.

От общата съвкупност на регистрираните безработни до 29 г. възраст в края на 2004 г, отново по големия процент са жените. Общата характеристика на младите безработни търсещи работа се очертава като устойчива група с преобладаващо ниско образование и квалификация, която има съществени трудности при намирането на работа. Всичко това е възпиращ психологически фактор при увеличаване активността им на трудовия пазар и намалява увереността им за по-нататъшна икономическа и социална реализация.

Таблица на безработните по образование и пол

Образование	мъже	жени
Висше	9	7
Полувисше	7	8
Ср.специално	83	58
Ср.професионално	182	63
Ср.общо	31	44
Основно	105	93
Основно професионално	21	8
Начално	21	31
Без образование	5	1

На територията на общината най – много са безработните със средно професионално образование и с основно, следвани от безработните с средно специално образование, съответно 57,25 % и 18,10 %.

Заетост

По данни от ТСБ град Видин броя на заетите лица за период от три години бележи увеличение в секторите Търговия и ремонт, Държавно управление, Здравеопазване, докато броя на същите значително намалява в другите отрасли отрасли.

В Общинска администрация Брегово заетите лица по трудови и служебни правоотношения са както следва :

- обща численост на служителите, съгласно щатно разписание – 42 бр.;
- общински дейности – 44,5 бр., в т. ч.
- брой служители на ръководни длъжности – 12 бр.
- служители по служебни правоотношения – 4 бр.
- служители на експертни длъжности – 3 бр.

Социални дейности

Социалните помощи и услуги на територията на общината се предоставят съответно от Дирекция “Социално подпомагане”, “Дом за възрастни с умствена изостаналост” с. Куделин , “Дом за възрастни с физически увреждания” с. Балей и Домашен социален патронаж.

Дирекция “Социално подпомагане” предоставя на населението от общината всички социални помощи съгласно действащите закони и правилниците за прилагането им. /ЗСП; ЗСДП; ЗИХУ; ЗЗД/ и е с 10 души персонал;

“Дом за възрастни с умствена изостаналост” с Куделин е с капацитет за 200 човека и персонал – 77 служители, предоставя социални услуги съгласно Правилника за прилагане на Закона за социалното подпомагане. Задоволяват се потребностите на възрастните хора от храна; социални контакти; ангажиране на свободното им време; рехабилитация; консултация с медицински персонал и др.

“Дом за възрастни с физически увреждания” с. Балей функционира съгласно Правилника за прилагане на Закона за социалното подпомагане и Правилника за прилагане на Закона за интеграция на хората с увреждания. Капацитета на дома е 50 домуващи и персонал – 29 служители, към него са назначени лекар, физиотерапевт и социални работници.

Домашен социален патронаж обслужва около 620 патронажника;

По ЗСПД се подпомагат 682 броя лица и семейства, по ЗСП се подпомагат 742 броя лица и семейства, по ЗИХУ 689 лица, по ЗЗД – 7 броя деца и по Наредба № 5 – 1172 броя лица и семейства.

Здравеопазване

На територията на община Брегово функционират 6 лекарски и 6 стоматологични практики . По здравната карта на РЗОК – Видин за общината има 7 стоматологични практики, но една е незаета.

Лекарските практики са разпределени по 3 за гр. Брегово и 3 за съставните села на общината. В гр. Брегово практики са разкрили д – р Кирилова, д – р Кръстев и д – р Тодорова. Доктор Кирилова обслужва и по – голямата част на населението на селата Балей и Ракитница, където има наети кабинети и здравни работници / лекари , фелдшери и мед. сестри / . Доктор Кръстев освен в Брегово също има пациенти от близките села Балей и Ракитница . При д – р Тодорова има пациенти от Брегово и Куделин, където има нает кабинет и фелдшер . Обслужва и ДВУИ – Куделин.

Другите 3 лекарски практики са разкрити в селата Връв , Гъмзово и Косово, както следва:

с. Връв – д – р Сефафимова

с. Гъмзово – д – р Бирцоев, който обхваща и селата Тияновци и Калина, където има нает кабинет и фелдшер

с. Косово – д – р Белов . Той обслужва и с. Делейна , също с нает кабинет и фелдшер.

В Брегово функционира ЦСНМП , филиал към гр. Видин , който обслужва денонощно населението на общината.

Медицински център “ Здраве “ гр. Видин е наел лаборатория за изследвания в Поликлиника Брегово и лаборант . В СОУ “ Св. св. Кирил и Методий “ функционира здравен кабинет с 4 бройки среден медицински персонал. Те обхващат цялата образователна система в общината и редовно по утвърден график посещават всички учебни заведения, включително ПГЗ “ В. Левски “ . Здравни работници има и в ДЯ – Брегово.

Стоматологичните практики както и лекарските са по 3 за Брегово и 3 за селата от общината. В гр. Брегово работят :

д – р Чилингиров

д – р Ангелова

д – р Борисова

За селата те са разпределени както следва :

с. Връв – д – р Кочанов

с. Гъмзово – д – р Емилова

с. Косово – д – р Кирилова

В Поликлиника Брегово работи зъботехническа лаборатория с две бройки зъботехници.

В гр. Брегово функционират две аптеки, които задоволяват нуждите на населението от лекарства и медикаменти.

Образование

На територията на община Брегово функционират следните учебни заведения :

-СОУ „ Св. св. Кирил и Методий” – гр. Брегово

-ПГЗ „ В. Левски” – гр. Брегово

-ОУ " Христо Ботев " - с. Връв

-ОУ " Христо Ботев " - с. Гъмзово

-ОУ " Св.св. Кирил и Методий " с . Косово

шест ЦДГ :

-ЦДГ " Детелина " - гр. Брегово

-ЦДГ " Т. Младенов " - с. Връв

-ЦДГ - с. Балей

-ЦДГ " Валентина Терешкова " - с. Гъмзово

-ЦДГ " Слънце " - с. Косово

-ЦДГ " Калинка " — с. Ракитница

-ЦРД и ДЯ.

СОУ функционира с 19 паралелки. Новият първи клас има само една паралелка, а от втори до осми клас по две паралелки. По една паралелки има и в 9 – 12 клас. Обучават се над 300 ученика. Прави впечатление отпадането на една паралелка в 1 клас, но това е поради липса на ученици. Общият им брой е 22 при необходими 32 за две паралелки. Пълняемостта

на паралелките е нормална, съгласно Наредба № 7 на МОН. Ще продължават да функционират 2 ПИГ / полуинтернатна група /.



ПГЗ функционира с 10 паралелки. В тях се обучават 190 ученика. В училището има две специалности – фермер и икономист – мениджър. ПГЗ е държавно и е изцяло на държавна издръжка. Те обработват земеделска земя и по този начин подпомагат столовото хранене. Функционира общежитие за ученици от други места.



ОУ Косово откри учебната година с 8 самостоятелни паралелки, 2 ПИГ и 2 групи в общежитие. Положени са много усилия и не е допуснато сливането на паралелки, което е добър атестат за работата на директора и учителския колектив.

ОУ Връв през новата учебна година функционира с 3 слети паралелки, 1 в начален и 2 от 5 до 8 клас.

ОУ Гъмзово също ще функционира с 4 слети паралелки и 1 група в общежитие. От това се вижда, че и в най – голямото кметство с. Гъмзово съществуват проблеми и е необходима голяма мобилизация на силите на учителския колектив начело с директора за нормалното функциониране на ОУ.

Мрежата на ЦДГ функционира както следва:

ЦДГ " Детелина " - Брегово - 3 групи и 1 подготвителна

ЦДГ - Гъмзово - 2 групи

ЦДГ - Балей, Връв, Ракитница, Косово - по 1 смесена група с минимум 12 деца.



Групите в ЦДГ са с различна пълняемост, в зависимост от броя на децата в населените места. Прави впечатление увеличението на общия брой деца в ЦДГ Брегово – общо 94 деца.

В общината функционира ЦРД, както и ДЯ Брегово.

Издръжката на ЦДГ, ДЯ, столовото хранене и общежитията са общински дейности. Таксите в ЦДГ остават непроменени, т.е. 12, 20, 25 и 30 лв. в зависимост от дохода на членовете на семейството. Реално с таксите в ЦДГ и ДЯ се покриват около 1/3 от разходите в издръжката на тези заведения, а останалата сума е от общинския бюджет – собствени приходи.

През 2005 година се проведеха конкурси по ЗОП / Закон за обществени поръчки / , които касаят и учебните заведения, а именно за доставка на горива, за доставка на хранителни продукти и за транспорт на ученици.

ЗОП и проведените конкурси в определени случаи не са най – добрите и ефективни за учебните заведения, но Закона е категоричен и не позволява да се извършат дейности и доставят необходими неща без проведен конкурс.

На учебните заведения бяха доставени горива / въглища, дърва и газьол / , които са достатъчни да края на календарната година. Има училища и ЦДГ където количествата са ограничени , но до началото на отоплителния сезон ще бъдат доставени.

Хранителни продукти се доставят от фирми спечелили конкурси по ЗОП, което ще доведе до малки сътресения в ЦДГ при ежедневните доставки / хляб и мляко / , но и този проблем ще бъде решен с общи усилия на общинското ръководство, ЦДГ, училища и доставчици. Предстои подписването на договори с фирми превозвачи за ученически транспорт по цени от 1,20 лв. / км., което е нормативно определено с наредба.

През предходните месеци са извършени и продължават да се извършват ремонти в ОУ Гъмзово / на покрив и компютърен кабинет / , ЦДГ Брегово / ново строителство на физкултурен салон / , СОУ / смяна на дограма / , ОУ Връв / компютърен кабинет и предстоящ ремонт на тавани и покрив / , ОУ Косово / компютърен кабинет и предстоящ ремонт на тавани и покрив / , ЦДГ Ракитница / ремонт на покрив / , ЦДГ Балей / предстоящ ремонт на навес за горива / .

Доставени бяха нови компютри за основните училища в Косово, Връв и Гъмзово.

Подготвителните групи в ЦДГ са обезпечени с безплатни учебници.

Култура

В община Брегово дейност развиват девет читалища.
Всяко населено място има функциониращо читалище с изключение на с. Калина. В тях се съхраняват културни традиции и се развива художествена самодейност.



Най – дейно и с най – добри възможности е читалище “ Развитие “ гр. Брегово. В читалището има изграден самодееен ансамбъл “ Тимок “ , който представя Брегово пред населението на всички празници. Ансамбълът изнася концерти и зад граница и отзивите за тях са повече от отлични. Редовно в концертните прояви участват колективи от СОУ , ЦДГ “ Детелина “ и ученически духов оркестър “ Иван Бърдаров “ с ученици от СОУ и ПГЗ .

През 2002 година бяха възстановени традиционните културни празници “ Тимошка пролет “ . Участваха всички читалища на принципа на размененото гостуване. Финалната вечер се провежда в гр. Брегово в навечерието на Деня на славянската писменост и култура, където със свои изпълнения участваха всички читалища. Това се превърна в ежегоден традиционен празник.

Във всяко населено място са запазени културно – историческите ценности на Българската православна църква. Всички храмове са декларирани като архитектурни паметници на културата.

На територията на с. Врџв има стар римски кастел “ Дортикум “ с местно историческо значение, който за съжаление е разрушен от набези на иманяри. Край с. Балей датират разкопки от пребиваването на старите траки по нашите земи.

РАЗПРЕДЕЛЕНИЕ НА СУБСИДИИТЕ ЗА ЧИТАЛИЩНА ДЕЙНОСТ ЗА 2005 г.

№	ЧИТАЛИЩА	ПЛАН 2005 г.
1	“ Развитие “ – Брегово	33 984
2	“ Съзнание “ – Връв	4 000
3	“ Светлина “ – Куделин	3 300
4	“ Просвета “ – Балеи	3 500
5	“ Светлина “ – Ракитница	3 000
6	“ Просвета “ - Косово	4 700
7	“ Светлина “ – Делейна	2 800
8	“ Пробуда “ – Тияновци	2 800
9	“ Просвета “ – ГЪМЗОВО	7 700
	ВСИЧКО :	65 784

През годината се извършват ремонти и е доставена литература и компютърна техника. Всички читалища изработват културни календари и участват с концертни програми по случаи, бележити дати и празници – 1 – 3 март, 24 май, 1 ноември, 24 декември, традиционните селски събори бяха организирани от читалищата.

Всички читалища участват във фестивал „Тимошка пролет”, сътрудничат с Р Сърбия.

Спорт

Поради ограничените финансови средства получени от спонсорство, дарения и други форми, за мъже и жени бяха застъпени спортовете, футбол, шахмат и тенис на маса. Недостатъчно се спортува в училищата и особено в Брегово. Не се поддържат спортните площадки. Базата е общинска собственост и в Брегово и Гъмзово е в добро състояние. Непрекъснато се извършва ремонт, а в Брегово предстои да се направи ограда на стадиона.

На територията на общината функционират Обединен спортен клуб „ Тимок” с председател Боян Таузов и ФК „ Тимок – 95” с председател Сергей Здравковски. Тези клубове имат отбори по отделните видове спорт и сред юношите и девойките, като редовно контактуват с директорите на училищата и преподавателите по физическо възпитание.

Ръководството на общината начело с Кмета – инж. Милчо Лалов, винаги е правило всичко възможно, за да могат младите да спортуват и укрепват своето здраве.

Успехите и проблемите за сезон 2004 – 2005 г. по видове спорт са както следват :

1. Баскетбол и волейбол

Отбори по тези два вида спорт има само в СОУ „ Св.св. Кирил и Методий” – Брегово благодарение на преподавателите Емил Барчев и Неофит Въсков. Девойките се класираха на трето място по баскетбол в зона – Северозападна България.

2.Шахмат

Този спорт отбелязва малко отстъпление в сравнение с предишни години. Единственото ни участие е през м.януари 2005 г. на традиционния турнир в с. Макреш – III място. След Калоян Методиев, който завърши средното си образование, няма достатъчно последователи.

3.Тенис на маса

В почти всички училища на територията на общината се забелязва подобряване на условията за практикуване на този вид спорт.

Похвални са усилията на Минчо Петров и Людмил Пеев – директори на училища, Неофит Върсков и Гаврил Маринов – преподаватели и Любослав Ангелов – кмет, за масовизирането на спорта сред учащите се.

Отбори се явяваха на областни състезания, но не успяха да спечелят призови места.

4.Футбол

През сезон 2004 – 2005 година отборът юноши старша възраст до 19 години с треньор Милко Харалампиев зае призовото трето място в областната група.

За съжаление през новия сезон 2005 – 2006 година ФК „ Тимок 95” няма юношески отбор, тъй като почти всички състезатели преминаха в мъжкия отбор. Следващото силно поколение момчета са родените през 1992 годин. Ще ни трябва малко търпение, за да изградим силна юношеска гарнитура.

5.Други спортове

Има слабо развитие на спортовете лека атлетика, колоездене и стрийтбол. Задачата ни е да подобрим материалната база за тези спортове и да разширим обхвата на спортовете, които могат да се практикуват масово.

Проблемите през сезона се изразяваха в две направления :

1.1.Липса на неправителствена младежка организация на територията на общината, която да подпомага младежките спортни дейности.

1.2.Недостатъчни финансови средства за изява на наши отбори на областни и зоновы състезания.

Сътрудничество между Община Брегово и местни НПО

На територията на общината няма регистрирана местна неправителствена организация.

На заседание на Общински съвет се взе решение за създаване на местна неправителствена младежка организация, в която да се обединят млади хора на възраст до 35 години. Предстои приемане на устав и съдебна регистрация във Видинския окръжен съд.

4. ОКОЛНА СРЕДА И ТЕХНИЧЕСКА ИНФРАСТРУКТУРА

I.Анализ на ситуацията

4.1. Околна среда

Върху екологичната ситуация на общината оказват въздействие специфичните микроклиматични условия и човешката дейност – функционирането на различни производства, транспортът, селското стопанство, битовият сектор. Основният екологичен проблем стоящ пред общината е свързан и със замърсяването на р.Тимок от сръбските мини в гр. Бор. Въпреки изградените утаечни езера от сръбска страна замърсяването засяга водите, почвите, растенията, животните и самите нас.

Въздух

Основни източници на замърсяване на атмосферния въздух на територията на общината са транспортните средства и отоплителните инсталации. Отрицателно влияние имат и лошата пътна и улична настилка и начина на хигиенизиране на населените места.

Тези източници имат сезонен характер. Отоплителни инсталации на обществените и битови сгради използват за гориво – въглища, дизелово гориво и дърва което не води до отделяне на по-големи количества сажди, азотни оксиди, въглероден оксид, серни оксиди и др. вредни вещества във въздуха.

Основен източник на емисии от подвижни източници са отработените газове от моторни превозни средства, основно в гр. Брегово – ГКПП и второкласен международен път Брегово – Видин.

Като основен източник на неприятни миризми могат да бъдат посочени торищата около личните стопанства.

В населените места в община Брегово няма пунктове на Националната мрежа за контрол на качеството на въздуха. Не функционира и местна система за наблюдение и контрол.

Инцидентно през годините са провеждани замервания за качеството на въздуха от мобилни станции. Такова замерване е проведено през 1999 година за следните параметри: CO, O₃, SO₂, NO, NO₂, Прах, Скорост на вятъра, Атмосферно налягане, Температура на въздуха, Слънчева радиация, Влажност на въздуха, Метанови въгледороди, Неметанови въгледороди, NH₃, H₂S, медни наслагвания и др .

По време на изследването е констатирано, че няма превишение на МЕРДК и на СДПДК на всички параметри за периода на измерването.

Води

Наличните водни ресурси на територията на общината са формирани от повърхностни и подземни води. Реките Тимок и Дунав са естествената ни граница с Република Сърбия и Черна гора и Република Румъния.

Много важна характеристика за община Брегово е фактът, че в този регион няма режим на водата.

Качеството на питейните води се изследва от ВиК и ХЕИ – Видин.

Националната автоматична система за екологичен мониторинг /НАСЕМ/ няма пунктове на територията на общината .

Домакинствата в по-голямата си част ползват септични ями за отпадните си води. Тези примитивни съоръжения имат пречиствателен ефект около 60%, но само ако се почистват редовно. В противен случай и те допринасят за замърсяване на почвите и въздуха, основно с органични замърсители.

На територията на общината няма изградена пречиствателна станция за отпадъчни води. Имайки предвид екологичните проблеми на община Брегово, наличието на тежки метали в почвата, повече от необходимо е строителството на пречиствателна станция за питейни води. Предвид на това, че колектора не е завършен като обект е необходимо в края на колектора да бъде постоена пречиствателна станция за отпадни дъждовни води . В момента мръсните води се стичат в близост до жилищните сгради и това създава допълнителни екологични проблеми за живеещите в близост жители на град Брегово.

Отпадъци

Динамичното развитие на човешкото общество особено остро поставя проблемите на отпадъците като резултат от неговата дейност. Отпадъците са пряк замърсител на компонентите на околната среда и носят непосредствен риск за здравето и живота на хората.

Националната политика за управление на отпадъците в България формулира следните приоритетни цели:

- **Свеждане до минимум производството на отпадъци чрез въвеждане на безотпадни технологии, дълбочинно преработване на суровините, рециклиране на създадените отпадъци, повторна употреба;**
- **Създаване на чиста и здравословна околна среда чрез създаване на добра организация по своевременно събиране, извозване и депониране на твърдите битови и производствени отпадъци на подходящи площадки, както и преустановяване изхвърлянето на същите на произволни неорганизирани места;**
- **Въвеждане на пазарни механизми при обработката и третирането на отпадъците с оглед разделно събиране и рециклиране на значителна част от отпадъците;**
- **Ликвидиране на старите замърсявания и рекултивация на площадките и незаконните сметища с цел оздравяване на околната среда и създаване на нормални и безопасни условия на труд и почивка на хората.**

В общината 90 % от семействата имат лични дворове, като 80 % от тях са със площ от 600 до 1200 м². От 1200 домакинства в община Брегово 800 се занимават с растениевъдство и животновъдство. Отглеждат се 310 бр. крави, 2 200 бр. свине, 4 600 бр. птици, 3 500 овце, 1 800 бр. кози и 1 150 бр. зайци. Структурата на отпадния продукт при отглеждането на животни е подходяща за компостиране. Отглеждат се следните селскостопански култури: пшеница, царевица, слънчоглед, овес, ечемик и др.

Годишно в общината се депонират от 500 до 600 т. битови отпадъци от домакинствата, като 50%-75% от тях са биоразградими. Нормата на натрупване на БО за Общината е 77 кг./жител годишно.

Организирано събиране и транспортиране на битовите отпадъци не е въведено в общината, но има разработен проект на регионално ниво за организирано сметосъбиране и извозване на отпадъците, който ще стартира от 2009 г.

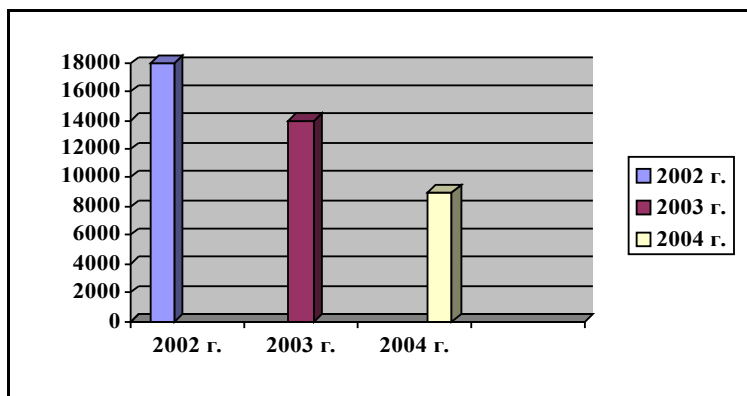
Правени са измервания / установено е, че дневно се изхвърлят растителни, хранителни и животински отпадъци от 0,200 до 2 600 кг. на глава от населението, като при прибиране на селскостопанската реколта през есенните месеци, количествата на органичните отпадъци се увеличават с около 50 %.

Натрупването на големи количества биоразградими битови отпадъци, подлежащи на депониране, се явява основен проблем при управление на битовите отпадъци в Общината, защото се затруднява и оскъпява почистването им и замърсява се околната среда. Освен това депонираната биомаса заема много място на всички депа. При анаеробните условия на съществуващото сметище се отделя биогаз-метан, който е газ, предизвикващ глобалното изменение на климата.

- ⇒ Подобряване качествата на околната среда чрез позитивно влияние върху почвата и въздуха с произвеждането на органичен тор, като алтернатива на химическите торове.
- ⇒ Производство на екологично чиста продукция от фамилия двор.
- ⇒ Възстановяване на замърсените земеделски земи по поречието на р.Тимок.
- ⇒ Изграждане на навици у населението за оползотворяване и разделно събиране на битовите отпадъци.
- ⇒ Повишаване на екологичната култура на гражданите на Брегово.
- ⇒ Намаляване разходите по събирането и депонирането на битови отпадъци от бюджета на общината.

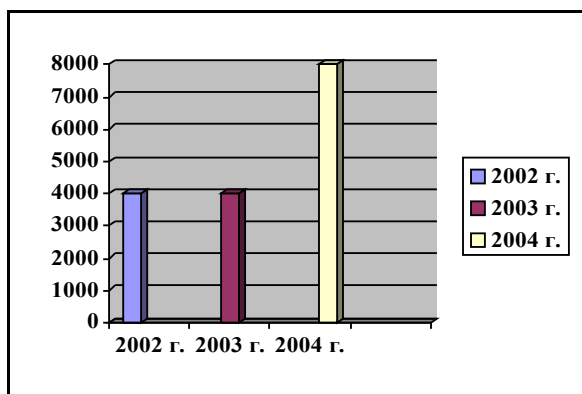
В общината се работи по проект „Фамилно компостиране на растителни и животински отпадъци в пластмасови биокофи /компостери/ “ и за съдействие сме се обърнали към Предприятието за управление на дейностите по опазване на околната среда и РИОСВ гр. Монтана.

Изразходвани средства в лева за управление на дейностите по отпадъците по години

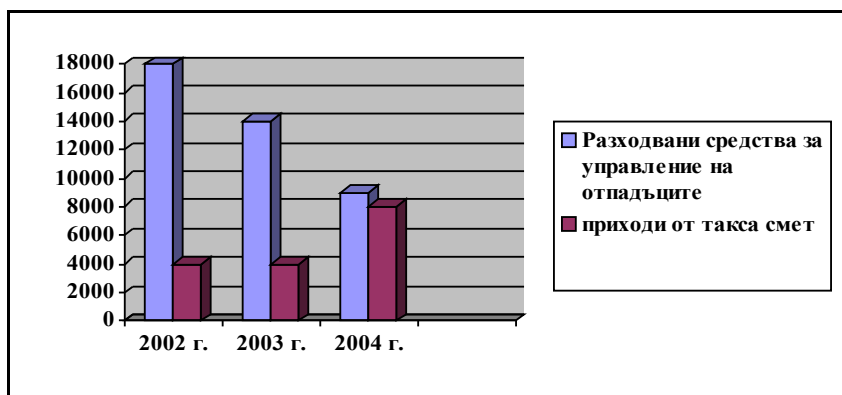


Основните финансови постъпления за изпълнение на дейностите по отпадъците се набират чрез заплащаната от гражданите и фирмите “такса за битови отпадъци”. През последните години средствата, които се набират с тази такса, не покриват напълно всички разходи, правени по управлението на отпадъците в общината.

Постъпления от такса за битови отпадъци в лева



Разликата между разходвани средства по управление на отпадъците и постъпления от такса смет за период от 3 години е отрицателна.



Общинското ръководство ясно осъзнава, че чистотата и приветливостта на града са от изключителна важност за неговото развитие.

Целите, които си поставя са:

- Постигане на чиста и здравословна околна среда - от подобряване на организацията за събиране и своевременно извозване на отпадъците до изграждане на РД за ТБО;
- Преустановяване на практиката на незаконно изхвърляне на отпадъци на произволни места; почистване на замърсените територии и недопускане на повторно замърсяване на почистените;
- Участие на обществеността и прозрачност в процеса на вземане на решения в областта на околната среда;
- Отговорност на замърсителите – “Замърсителят плаща”

Шум

Измерванията и оценките за въздействие на шума се извършват от ХЕИ-Видин. През последните години не са извършвани подобни измервания.

С по-голямо шумово натоварване се характеризира гр. Брегово – ГКПП и второкласен международен път Брегово – Видин.

Трасето минава през самия град и шума от преминаващите ТИР – ове, леки и товарни автомобили е голям. През летните месеци, когато натоварването е голямо и преминаването през ГКПП е затруднено тировете работят намясто, хладилните им системи денонощно работят, което предизвиква постоянен стресиращ шум на живеещите край главния път семейства, особено за малките деца в тези семейства.

Почви

В общината преобладават черноземните почви – чернозем – смолници и сиви горски почви в селата Косово, Ракитница и Гъмзово.

Растения

Слабо разчленения релеф и неговия равнинно-хълмист характер, хидрогеоложките и климатична особеност на Община Брегово са определящи за видовото разнообразие на лечебните растения. Същевременно възстановяването на собствеността върху земеделските земи, разораването на синурите, намаляването на пустеещите обработваеми площи, интензивните мелиоративни мероприятия, химичната борба срещу плевелите (много, от които са ценни билки), слага своя отпечатък върху видовото разнообразие и ресурсни запаси от лечебни растения.

Над 45 вида билки и лечебни растения виреят на територията на общината, част, от които с търговско значение.

Районите на разпространение и екологията на лечебните растения се определят от наличието на следните категории площи:

- ✓ водоеми – Хидрогеографската мрежа в общината е представена от р. Дунав и нейните притоци – р. Тимок.
- ✓ Влажни ливади – представени главно край водоемите и дигите на реките.
- ✓ Сухи ливади – много широко са разпространени по билата и склоновете на хълмовете и край селищата, като крайселски мери, пасища и целини.
- ✓ Обработваеми площи – най-широко разпространени на територията на общината, местообитание за различни видове лечебни растения от групата на “плевелите”¹. Това са ниви, лозя, зеленчукови и овощни градини.
- ✓ Селища – също много богат хабитат за различни видове лечебни растения от групата на “рудералите”².

Радиационен фон

В Община Брегово се извършва системен мониторинг на радиационния фон. Изследванията показват, че той е далеч под ПДК /пределно допустими концентрации/ и е в рамките на нормалния.

Горско стопанство

От пролетта на 2003 година до момента в община Брегово са залесени следните дървесни видове:

- ❖ 2 000 бр. кедър;
- ❖ 2 000 бр. черен американски дъб;
- ❖ 2 000 бр. черен бор.

Същите бяха безвъзмездно предоставени на общината от Регионално управление на горите гр. Берковица, по спечелен проект на общината.

Със собствени сили и благодарение на хората работещи по Програмата “От социални помощи към осигуряване на заетост “, залесихме централната част на гр. Брегово, 200-метра ивица пред табелата на гр. Брегово и други участъци със саморасли фиданки от следните дървесни видове :

- ❖ 200 бр. брези;
- ❖ 300 бр. ясен;

❖ 300 бр. тополи.

Остава обаче отворен въпроса с опазването на засадените вече фиданки. Все още има граждани , които не се стремят да запазят постигнатото, а го унищожават.

№	Населено място	Залесени площи		Изведени сечи		Пожари	
		2004 г.	Преди 2004 г.	Законни	незаконни	Възникнали пожари	Наказателни мерки
1	Брегово	1600 бр.	5 000	-	-	-	-
2	Балей	300 бр.	300	44 бр.	-	-	-
3	Куделин	310 бр.	300	-	-	-	-
4	Косово	200 бр.	300	-	-	-	-
5	Ракитница	200 бр.	200	-	-	-	-
6	Гъмзово	300 бр.	100	-	-	-	-
7	Тияновци	100 бр.	100	-	-	-	-

На територията на общината няма общински горски фонд, частният горски фонд се води на отчет в Общинска служба „ЗГ” и е 25 992 дка.

На територията на общината няма защитени видове растения и животни.

Няма защитени територии.

4.2 Техническа инфраструктура

Водоснабдяване

Като елемент на техническата инфраструктура, водоснабдителните мероприятия са показател за съвременен и цялостно функциониране и развитие на урбанизираните територии.

Водоснабдяването на населените места в община Брегово се осъществява от три водоснабдителни групи – ПС1 и ПС3 от месността „Ливез” за гр. Брегово, Помпена станция / бивш напорен водопровод Кула / снабдява селата Ракитница, Косово и Делейна, Помпена станция Връв водоснабдява селата Връв, Куделин и Балей, Помпена станция Майор Узуново водоснабдява селата Гъмзово, Калина и Тияновци.

Канализация и пречистване

На територията на общината няма изградена канализационна мрежа. Изграден е колектор за отпадни дъждовни води, който обхваща само главната част на града -3,5 км.

1.Общо водоснабдяване на населените места , спрямо броя на жителите , %	100 %
В т.ч., водоснабдени от мрежите, експлоатирани от “ В и К “ ЕООД , %	100 %
В т.ч., водоснабдени от собствени водоизточници , %	20 %
2.Процент на жителите обхванати от канализиране на отпадъчни води , %	0
3.Наличие на пречиствателни станции за питейни води, бр.	0
4.Потребление на вода м3 / жител / година	55

Хидромелиорации

На територията на общината има изградени четири микроязовира, които са заблатени, затлаче и обрасли и не могат да се използват за напояване и риболов.

В общината има разработен проект - “ Почистване на микроязовир Елещеф и рекултивация на замърсени земеделски земи по поречието на р. Тимок “, представен в МЗГ – София през 2003 г. , но не е реализиран.

Транспортна мрежа. Пътища. Видове транспорт

Общината разполага със следната пътна мрежа:

- Път II – 12 – Брегово – Гъмзово – Видин
- Път III – 122 – Брегово – Балей – Куделин – Ново село – Видин
- Път IV – 12003 – Делейна – Тияновци – Калина – Видин
- Път IV – 12005 – Брегово – Ракитница – Косово – Делейна

Транспортното обслужване в община Брегово се извършва от 6 броя транспортни фирми, които изпълняват автобусни линии от Областната и Общинска транспортна схема.

- ☞ ЕТ „Елпида – Соня Николова”
- ☞ ЕТ “ Дортикум – Връв – Малин Георгиев “
- ☞ ЕТ “ Куки – Пламен Никуцов“
- ☞ ЕТ”Везни – 57 – Ваньо Кирилов” – гр. Брегово
- ☞ ЕТ” Метафора – Владко Никуцов” – гр. Брегово
- ☞ „Пътнически превози” ЕАД – гр. Видин

Ежедневно се осъществява връзка между гр. Брегово и всички населени места на територията на общината, както и с областния град. За гр.Видин ежедневно пътуват 8 броя автобуси. За селата Косово и Връв ежедневно се изпълняват по 4 броя линии. Връзката със село Делейна към момента се изпълнява ежедневно – комбинирана със специализирания превоз на учениците. Учениците от съставните села се извозват ежедневно до средищните училища в гр. Брегово. Учениците от с. Косово и с. Връв, които пътуват до селата Арчар и Септемврийци се извозват с един автобус всеки петък и неделя. Ежедневно се извозват работниците и служителите от Брегово за социалните домове в Балей и Куделин.

ОбС Брегово определи 2 броя таксиметрови автомобили, работещи на територията на общината. До момента са издадени два броя разрешения на фирми. Валидността на разрешенията е 2 години. Подсигурени са две местостоянки – в центъра на град Брегово и в района на ГКПП Брегово. Стоянките са обозначени със знак “такси “ за улеснение на гражданите, които желаят да се възползват от този вид превози

Енергийни мрежи и системи , улилично осветление

На територията на общината има 24 трафопоста и 2 броя улични касети. Уличните ел. мрежи НН на са изградени напълно. Селищата се електроснабдяват с напрежение 20 кв, чрез въздушни електропроводи.

През 2004 г. ” Електроразпределение Плевен ” ЕАД , клон Видин достави и монтира в община Брегово 117 броя енергоспестяващи улични осветителни тела, които бяха разпределени за всички населени места на територията на общината. В гр. Брегово бяха монтирани 50 броя. Към момента в гр. Брегово светят 162 бр.лампи. Разпределението по квартали е неравномерно, тъй като в крайните квартали липсва уличен проводник. Всички трафопости на територията на общината са снабдени с двойнотарифни електромери, с цел икономия на средства за ел. енергия.

През м. ноември 2005 г. с констативен протокол беше прехвърлено уличното осветление от ЕРП на община Брегово.

Изградени са подземни връзки за високо напрежение между 12 – те трафопоста на гр. Брегово, с цел безаварийно подаване на ел. енергия през есенно – зимния сезон.

Общината се обслужва от Извънградски технически район към ЕРП – Видин.

Комуникациите са на добро ниво, аварийните групи се отзовават своевременно на подадените от общината адреси.

Комуникационни мрежи - пощи, далекосъобщения, радио и телевизия

Състоянието на междуселищните (в общината) комуникационни мрежи е добро. Заявките за нови телефонни постове са намалели в сравнение с положението преди 2-3 г. поради конкуренцията на мобилните връзки и намалелите финансови възможности на населението.

РУ “Далекосъобщения”- Видин е в състояние да задоволи исканията за нови стационарни телефонни постове.

Пощенска станция има в град Брегово, а изнесени пунктове в някои от останалите селища.

Програмите, които се подготвят в КР са разнообразни, ежедневни и обхващат всички аспекти от разнообразния живот на хората. Общинската администрация и ОбС – Брегово намират в своята дейност най-прекия път да населението чрез радиопрограмите. Вътрешната законова уредба на общината се разпространява от КР.

Няма събитие – културно, просветно, спортно, образователно или друго обществено значимо да не се отразява в по – голяма или по – малка степен от КР.

В същото време гл. специалист извършва услуги както на училищата, ЦДГ и кметските администрации от цялата община, така и на гражданите на Брегово.

Чрез специалиста работещ в радиото поддържа връзка и с другите средства за масово осведомяване от областта и страната.

За една година в КР не е похарчен нито лев – стопански за издръжка на музикалния фонд и техниката – това се прави с таксите, които се внасят за услугите.

Цялата територия на община Брегово се покрива от телевизионен сигнал на националната телевизия. На територията на общината има мрежова кабелна телевизионна само в гр. Брегово.

На територията на гр. Брегово са монтирани и съоръжения на мобилните телефонни оператори. Изградените базисни станции на “Мобилтел” и “Глобул” обслужват територията на цялата община.

На територията на община Брегово има места телевизия. В гр. Брегово има две Видински кабелни телевизии – Телевизия „ Видин” и Телевизия „ Фанти Г”, които има много добро покритие.

5.Социална инфраструктура

Обществени места за отдих

На територията на общината функционира един стадиона в гр. Брегово. Във всяко село от общината има футболно игрище. В с. Гъмзово към стадиона има изграден и плувен басейн.

В гр. Брегово и в някои от селата на общината бяха изградени детски площадки, спортни площадки, паркове и озеленени площи и в момента те са единственото обществено място за отдих.

На територията на общината няма паркове и зони за отдих, няма и водни площи – фонтани или малки езерца.

Проблеми на урбанизацията и устройство на територията

Урбанизацията е процес на създаване и усъвършенстване на околната среда за реализация на жизнените дейности – обитаване, труд и отдих, адекватно на изискванията на съвременното общество.

Добре управляван, този процес осигурява равновесие между личните и обществени интереси /балансът между „аз” и „ние” /, това го прави по своята същност дълбоко демократичен,

предпостващ стремежа за социална справедливост като условие на устойчиво развитие на урбанизираните територии и съхраняване на планетата като цяло.

Селищна среда на община Брегово

Община Брегово е разположена в най-северозападната част на България, на десния бряг на р. Тимок и е с площ 180 кв. км.

Населението на общината към м. септември 2005 година наброява 6 782 души или 5,7 % от населението на областта, живеещи в 10 населени места, в т.ч. 1 град, 9 села.

Към 01.06.2005 г., според броя на населението, селата от община Брегово се разпределят в следните групи:

Община	Без нас.	До 100 души	От 100 до 199	От 200 до 499	От 500 до 999	общо
Брегово	0	1	1	3	4	9

Жилищната територия на общината е достатъчна. Неусвоената част от жилищната територия е над 50 %.

Основна градоустройствена характеристика на общината към 31.12.2003 г.

Община	население	Селищна територия	Гъстота на населението	Бр. жилища	Ср. бр. лица на 1 жилище	Жилищна площ на човек от населението
Брегово	7122	180	39,7	3656	1,95	26,3

Кадастрални и подробни устройствени планове на всички населени места и зоните за земеделско ползване (&4 от ЗСПЗЗ) са само на хартиен носител, като близо 80 % от тях са и много остарели изготвени. Необходимо е изготвяне на нови кадастрални и подробни устройствени планове. За по-бързо, качествено и точно извършване на всякакви технически услуги е необходимо поетапното изготвяне на цифрови модели на всички налични и новоизготвени планове.

Елементи на територията	Съществуващо положение			По план		
	Площ м2	М2/ ж	%	Площ м2	М2/ ж	%
А/ Жилищна зона	2968346	100,00	710,13	2950346	245,86	100,00
Жилищни квартали	2297446	77,40	549,63	2185946	182,16	74,09
Обществени терени	49950	1,68	11,95	118525	9,88	4,02
Улична площ	567700	19,13	135,81	524500	43,71	17,78
Паркове и градини	4200	0,14	1,00	101775	8,48	3,45
Спортни терени	-	-	-	19600	1,63	0,66

Свободни площи	49050	1,65	11,73	-	-	-
Б/ Зона на селищно стопанство	1093140	100,00	261,52	1163015	97,25	100,00
Промислени и складови терени	235750	21,57	5640	244750	20,39	20,97
Стопански терени	599800	54,87	143,49	488000	40,67	41,82
Обществени терени	38200	3,49	9,14	46300	3,85	3,96
Улична площ	97440	8,91	23,31	69340	5,78	5,94
Спортни терени	70000	6,40	16,75	175400	14,62	15,09
Специален терен	17100	1,56	4,09	30850	2,57	2,64
Защитна зеленина	-	-	-	72400	6,03	6,20
Гробищен парк	34850	3,19	8,34	39975	3,33	3,43
А+Б селищна територия	4061486	100,00	971,64	4117361	345,11	100,00

Показатели	Мярка	Същ. положение	По план
Жители	Бр.	4180	12000
Жилищен стандарт	М2/ж	-	28,81
Застроена площ	М2	102750	172780
Разгънатата площ	М2	112440	345710
Средна етажност	Бр.	1,09	2,01
Плътност на застрояване	%	4,47	7,52
Гъстота на обитаване	ж/ха		
А.Нето		18,19	54,67
Б.Бруто		14,08	40,52
КИНТ	М2/ХА	489,42	1575

SWOT анализ на Община Брегово

1. Визитна картичка на Община Брегово

Географско положение и инфраструктура

Местоположение

Община Брегово се намира в северозападния край на Р България. Граничи на запад със Сърбия и Черна гора по река Тимок и по суша на север с Р Румъния по река Дунав, на изток и югоизток с общините Ново село. Видин и Бойница.

Стратегически предимства и недостатъци на локацията

Общината е в административните граници на Област Видин. В гр. Брегово има ГКПП с мост над река Тимок, което осигурява най-северната транспортна връзка между България и Западна Европа през Сърбия и Черна гора.

Урбанизация

Плътноста на застрояване на общата площ на общината е 4,47%, при съотношение застроена към незастроена част 1:36. В общината са установени гвлячищни процеси в: югозападната част на с. Гъмзово заедно с част от шосето Брегово - Видин, южната част на с. Косово, някои ограничени райони в северозападната част на с. Делейна, както и североизточната част на с. Куделин в близост с кариерата за добив на инертни материали. Всички селища на Община Брегово са телефонизирани. Към момента все още няма осигурено покритие на територията на общината с мобилни връзки. Улично осветление е изградено на 70% от уличната мрежа на общината.

Околна среда и екологична обстановка

Община Брегово е гранична община, която понася последствията от сетивното експлоатиране на мини "Бор" от страна на Сърбия. По поречието на р. Тимок на българска територия има повече от 4000 дка замърсени и неизползваеми земи. На територията на гр. Брегово има три регламентирани сметища, но цялостна организация на сметоизвозването на територията на общината няма.

Човешки ресурси

Население

Населението на общината по последни данни (към началото на 2000 г.) е 7809 души, от които 3825 мъже и 3984 жени. Общият брой на пенсионерите е около 3500.

Социална ситуация

В общината равнището на безработица е 46% или 1369 души от трудоспособното население.

Култура

На територията на Община Брегово са регистрирани общо 9 читалища. Културни събития с национално значение не се организират.

Здравеопазна система

На територията на Община Брегово има регистрирани 6 лекарски практики и 6 стоматологични. Броят на аптеките е 2. Оптики и болнични заведения няма.

Икономика

Промишленост на територията на общината не съществува. Развитие намира основно селското стопанство в кооперативна или частна форма. Въпреки това има много пустеещи земи. Услугите в общината не са на необходимото равнище. Туризмът не се развива.

Обществен ред и сигурност

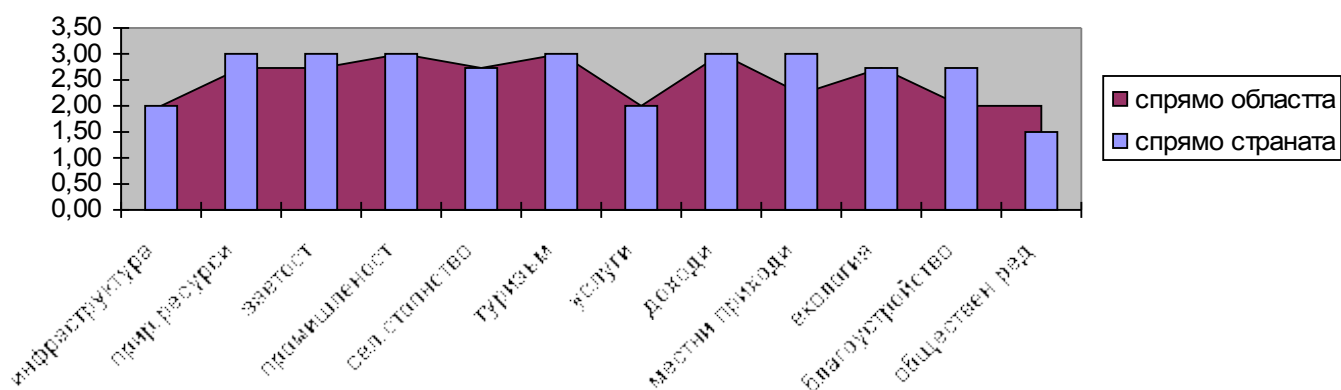
Представители на обществения ред има само в град Брегово Един полицейски служител обслужва 1150 души. Разкриваемостта на престъпленията е 45%. Общината разполага с 1 пожарна кола.

Стратегически местни инициативи за развитие

В общината се работи по одобрен проект от НП"ОСПОЗ" към МТСП. Одобрен е и проект за рекултивиране на замърсени земи около р. Тимок Общинската администрация е разработила и кандидатствала с проект за подмяна на магистрален водопровод, както и други проекти във ФРМС и др.

2.Конкурентен профил

Конкурентен профил на Община Брегово



Като стратегически зони за въздействие се очертават:

- 1.Местни приходи (Ф9)
- 2.Благоустройство (Ф11)

Средни стойности на факторите:

Вътрешни фактори	Спрямо областта	Спрямо страната
Инфраструктура и комуникации	2,00	2,00 I
Природни ресурси	2,75	3,00
Заетост	2,75	3,00
Промишленост	3,00	3,00
Селско стопанство	2,75	2,75
Туризъм	3,00	3,00
Услуги	2,00	2,00
Доход на глава от населението	3,00	3,00
Местни приходи	2,25	3,00
Екология	2,75	2,75

Благоустройство	2.00	2,75
Обществен ред и сигурност	2.00	1,50

Забележка: Стойностите са от 1 до 3, като близките до 1 стойности показват добро състояние на общината по съответния фактор, а клонящите към 3 стойности сочат влошено състояние на общината.

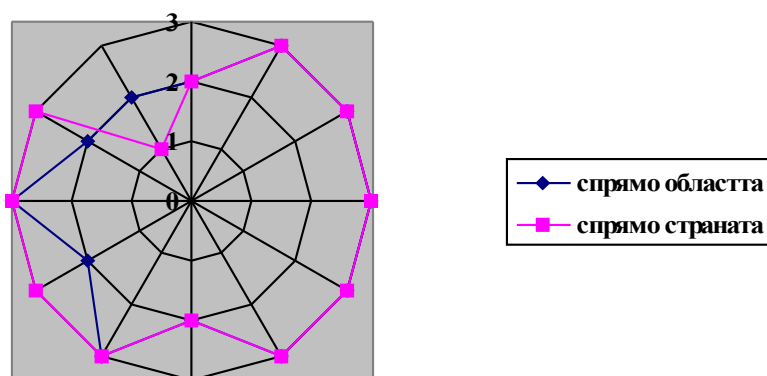
Извод: Конкурентният профил на Община Брегово в сравнение с областта е под средното ниво. В сравнение със страната също е под средното ниво като само по отношение на "Обществен ред и сигурност" се колебае между добро и средно равнище.

Най - често даваните оценки за общината спрямо областта и страната са:

Община Брегово - модални оценки на вътрешните фактори												
	Ф1	Ф2	Ф3	Ф4	Ф5	Ф6	Ф7	Ф8	Ф9	Ф10	Ф11	Ф12
Спрямо областта	2	3	3	3	3	3	2	3	2	3	2	2
Спрямо страната	2	3	3	3	3	3	2	3	3	3	3	1

3.SWOT рейтинг на Община Брегово: вътрешни фактори

SWOT рейтинг на Община Брегово: вътрешни фактори



Най-голяма вероятност за успешно реализиране имат проекти в следните области:

- Местни приходи (Ф9)
- Услуги (Ф7)
- Обществен ред и сигурност (Ф12)

- Благоустройство (Ф11)

Това са проектите, при които най-плътно се доближават показателите за "Значимост" до показателите за "Реализуемост".

Следните фактори са с особено голяма значимост и твърде ниска реализуемост, като основните усилия трябва да са насочени към търсене на пътища за решаване на проблемите в съответните области. Заетост (Ф3) Екология (Ф10); Промисленост (Ф4); Селско стопанство (Ф5).

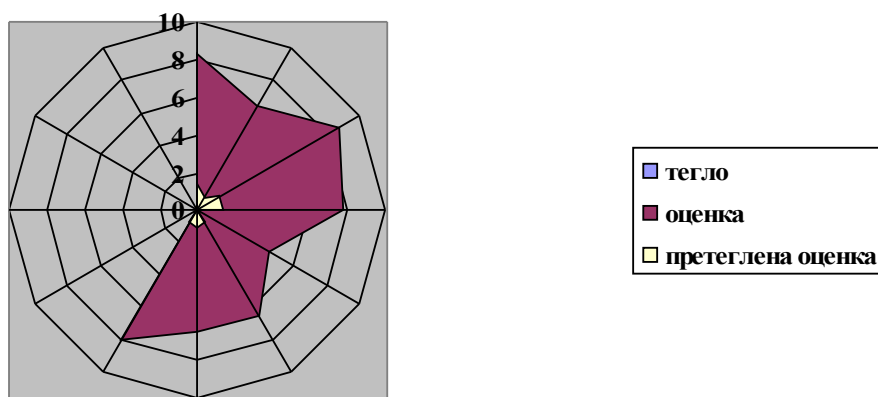
Средни стойности на показателите "Значимост" и "Реализуемост" и "Обща оценка"

Фактор	Значимост	Реализуемост	Обща оценка
Инфраструктура и комуникации	3.75	2.00	5.750
Природни ресурси	3,50	1,00	4.500
Заетост	5,00	2.25	7.250
Промисленост	4,75	1,50	6.250
Селско стопанство	4,75	1.75	6.500
Туризм	2,00	1.00	3.00
Услуги	3,00	2.50	5.500
Доход на глава от населението	3,00	2,50	5.500
Местни приходи	3.00	3.00	6.000
Екология	5.00	2.50	7.500
Благоустройство	4,00	3,00	7.000
Обществен ред и сигурност	4.50	3.50	8.000
Средна			6,062
Заб. При критериите "Значимост" и "Реализуемост", стойности между 4 и 5 показват силни страни на общината по съответния фактор			

Общата средна оценка със стойности от 6 до 10 е индикатор за силни страни от страна на общината, при реализирането на стратегически проекти в сферата на изброените фактори. Проекти по фактори с обща средна оценка под 5 са нереализуеми от страна на общинското ръководство и се налага външна интервенция

4. SWOT рейтинг на Община Брегово: външни фактори

Swot рейтинг на Община Брегово: външни фактори



Средни стойности на факторите от външната среда.

	Инд1	Инд2	Инд3	Инд4	Инд5	Инд6	Инд7	Инд8
Тегло	0.143	0.143	0.143	0.143	0.00	0.143	0.143	0.143
Оценка	8.25	6.33	8.75	7.75	4.50	6.50	6.50	8.00
Претеглена оценка	1.43	0.715	1.43	1.43	0.00	0.715	1.001	0.715
Средна				7.45				

Като най-значими се очертават факторите:

- Законодателна рамка на местното самоуправление (Инд1)
- Възможности за външно кредитиране (Инд3)
- Наличие на национални и международни програми в помощ на общината (Инд4)
- Взаимоотношения с неправителствени организации (Инд7)

Сумата на претеглените оценки, която е 7.45 сочи висока зависимост на общината от външни фактори, както и висока степен на очаквания за външна помощ и подкрепа на развитието на общината.

Стратегия за развитие на община Брегово

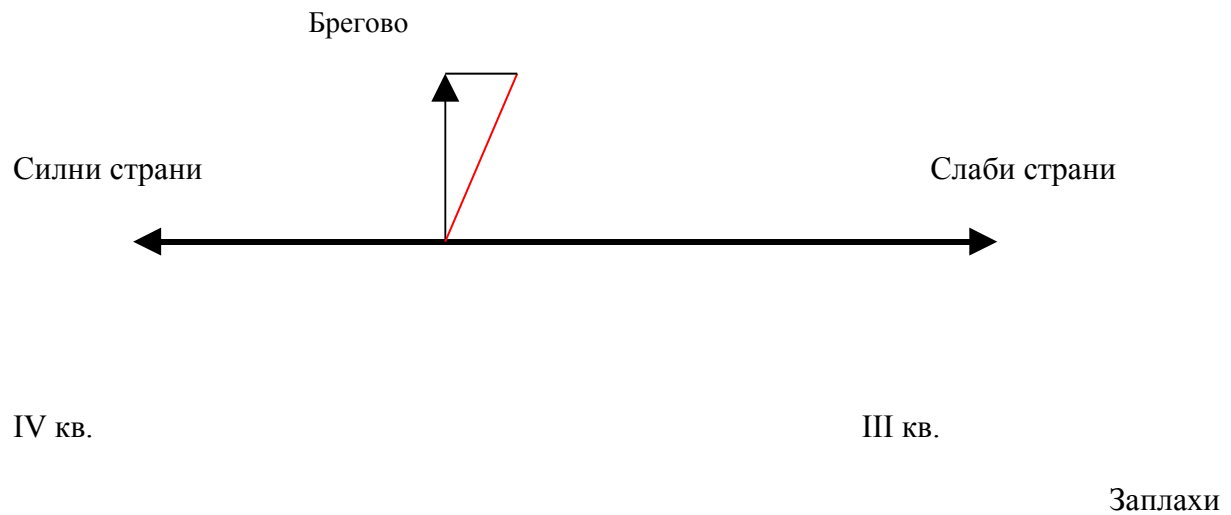
На базата на изведените по – горе метрифицирани оценки за вътрешните и външни фактори на развитието стратегическата SWOT локализация на община Брегово се отнася в първи квадрант :

I кв.

Възможности

II кв.

община



SWOT локализацията дава основания за прилагане на агресивна стратегия за развитие от неинтензивен порядък при засилена зависимост от външните фактори и разкриване на възможностите на географската локализация. В същото време екологичното замърсяване на р. Тимок и прилежащите земеделски земи може да продължи да играе ролята на възпиращ фактор за позитивното влияние на външните фактори с икономически характер.

5. АНАЛИЗ НА СИЛНИТЕ И СЛАБИТЕ СТРАНИ, ВЪЗМОЖНОСТИТЕ И ЗАПЛАХИТЕ НА ОБЩИНА БРЕГОВО

Силни страни (стимулатори на развитието)	Слаби страни
<ul style="list-style-type: none"> ▪ Благоприятно географско местоположение на общината ▪ Стратегическо място в националната транспортна система ▪ Плодородни почви; ▪ Равнинен и полупланински терен благоприятстващ земеделието; ▪ Добра суровинна база за хранително-вкусовата промишленост; ▪ Достъп до воден транспорт за експортно ориентирани производства; ▪ База за развитие на съпътстващи производства в аграрния сектор, условия за възобновяване и развитие на традиционни производства и дейности; ▪ Наличие на технически проекти за канализационна мрежа и пречиствателни станции; ▪ Наличие на свободни терени и сграден фонд за развитието на бизнеса; ▪ Наличие на човешки ресурси в трудоспособна възраст – свободна работна ръка; ▪ Сравнително добре развита транспортна и съобщителна инфраструктура; ▪ Добри условия за развитие на екологично земеделие; ▪ Добри традиции в преработката на земеделски продукти; ▪ Съхранени традиции; ▪ Наличие на културни институции и исторически паметници; 	<ul style="list-style-type: none"> ▪ В условията на трайнопроменящи се климатични условия към засушаване липсва подходяща нормативна уредба, която да активира създаването на сдружения за напояване не се прилагат масово и възможностите на алтернативното земеделие /въвеждане на нови култури и сортове, устойчиви на суша/; ▪ Липса на инвестиции и култура на земеделието у производителите при извършването на основните агратехнически мероприятия води до ниски добиви и некачествена продукция в растениевъдството; Подобно е състоянието и при млекопроизводството; ▪ Наличната техника е прехвърлила допустимите срокове на амортизация; ▪ Липсата на пеработващи предприятия е задържащ фактор за развитието на интензивно широкопрофилно земеделие; ▪ Лошо състояние на IV – класната пътна мрежа; ▪ Липса на инфраструктура подпомагаща развитието на бизнеса; ▪ Ниска конкурентно способност поради липса на съвременни технологии, технически оборудване, ноу-хоу; ▪ Недостиг на мениджърски креативни маркетингови и технически кадри,

<ul style="list-style-type: none"> ▪ Ниска престъпност; ▪ Липса на междуетническо напрежение; ▪ Потенциал и желание за развитие на туризъм; ▪ Погранично разположение на общината и трансгранични връзки със Сърбия и Черна гора и Р Румъния; ▪ Наличност на природни ресурси – гипс; ▪ Наличие на водни ресурси; ▪ Сравнително евтин труд в съчетание с удовлетворителен дял на населението със средно и висше образование в трудоспособна възраст; ▪ Наличие на едно СОУ и ПГЗ; 	<p>владеещи съвременни управленски технологии и технически познания;</p> <ul style="list-style-type: none"> ▪ Липса на статистическа информация и база данни, които по предназначение трябва да захранват потребителите с разнородна информация свързана с иновациите; ▪ Лошо състояние на съществуващия сграден фонд; ▪ Демографски срив - висок процент старо и застаряващо население, отрицателен естествен прираст ; ▪ Закрити промишлени предприятия в резултат на икономически преход; ▪ Ограничени местни пазари. ▪ Не добре развита инфраструктура в селата, което влошава качеството на живот, нисък жизнен стандарт; ▪ Слаб туристически маркетинг; ▪ Уверичаваща се миграция на квалифицирана работна ръка; ▪ Високо ниво на безработица; ▪ Слаба професионална реализация; ▪ Липса на чуждестранни инвестиции; ▪ Амортизирана водоснабдителна мрежа;
---	--

Възможности	Затлахи
<ul style="list-style-type: none"> • Граничен район и наличие на международен път; • Възможности за развитие на модерни информационни технологии; • Развитие на малък и среден бизнес; • Създаване на заетост чрез стимулиране на бизнеса; • Развитие на преработвателната и хранително – вкусовата промишленост. Изграждане на преработвателни предприятия за селскостопанската продукция; • Внедряване на нови сортове и породи в областта на растениевъдството и животновъдството; • Свободен сграден фонд от ликвидирани предприятия; • Възможности за съвместни проекти със Сърбия и Черна гора и Румъния; • Възможност за практикуване на биологично земеделие с екологично чиста продукция; • Развитие на форми на туризъм / селски и културен /; • Засилване на външнотърговските връзки 	<ul style="list-style-type: none"> • Задълбочаване на демографския проблем и трудова емиграция на млади хора; • Намален кадрови потенциал за внедряване на иновации; • Липса на достатъчно централни инвестиции за решително подобряване на инфраструктурата; • Задълбочаваща се неблагоприятна демографска структура на населението; • Засилване на миграционните и емиграционни процеси; • Силна зависимост от бюджетно финансиране за големи инвестиционни инфраструктурни проекти; • Замърсяване на околната среда; • Наличие на сграден фонд в разрушено и полуразрушено състояние;

<p>със Сърбия и Черна гора и Румъния;</p> <ul style="list-style-type: none">• Възможност за ЖП линия Видин – Брегово – Мокране / Сърбия и Черна гора /;• Подобряване на шосейната пътна мрежа;• Развитие на дейности обслужващи транспортната инфраструктура;• Подобряване на водоснабдяването и качеството на водата;• Възстановяване на напоителните системи;• Подобряване на комуникациите и далекосъобщенията;• Развитие на човешките ресурси чрез квалификация и преквалификация;• Развитие на професионалното обучение и средно – техническото образование;• Усвояване на средства от структурни фондове и кохезионния фонд на ЕС за развитие на общината и трансграничното сътрудничество;• Усвояване на средства от ЕС, насочени към интегриране на етническите малцинства;• Модернизация на земеделието и селскостопанското производство;• Създаване на условия за внедряване на иновациите в обучението на подрастващото поколение;	
--	--

III. СТРАТЕГИЧЕСКА ЧАСТ

- **Визия за развитие на Община Брегово**
- **Стратегически цели**
- **Приоритети**

Стратегическата част на Общинския план за развитие е формулирана въз основа на икономическото и социално развитие на общината и се състои от приоритетни насоки за развитие, цели, мерки и конкретни дейности. В настоящата разработка е направен детайлен анализ на моментното състояние на община Брегово, акцентирайки върху силните и слаби страни, възможностите и заплахите по елементи:

- *анализ на тенденциите и процесите в социалната сфера;*
- *техническа инфраструктура;*
- *околна среда.*

Резултатите и изводите от направения анализ в разработката са използвани за определяне на приоритетните направления, съобразени с областната стратегия за развитие, както и с приоритетите на стратегическото развитие на България.

Успоредно с анализа на текущото състояние са добавени прогнозни данни и очакваното въздействие на мерките и инициативите, насочени главно към постигане на приоритетните цели и задачи в регионалното развитие.

Основното въздействие при реализацията на общинския план за развитие е насочено към подобряване на социалния статус на населението. Главните критерии за това са ръста на националния доход на глава от населението и увеличаването на заетостта.

Формулираните цели отговарят както на анализа на съществуващата ситуация в Общината, така и на амбициите ѝ за промяна и подобряване на ситуацията в бъдеще.

Насоките за развитие на община Брегово очертават визията за бъдещето в средносрочен и дългосрочен план. Тя е един стремеж, около който ще се насочат усилията на общинските власти.

ВИЗИЯ ЗА РАЗВИТИЕ

Община Брегово – община с висок жизнен стандарт, модерно селско стопанство, развита техническа и социална инфраструктура, съхранено културно и историческо наследство.

ЦЕЛ 1: ПРЕВРЪЩАНЕТО НА ОБЩИНА БРЕГОВО В СЪВРЕМЕНЕН ТРАНСПОРТЕН И КОМУНИКАЦИОНЕН ЦЕНТЪР С НАЦИОНАЛНО И МЕЖДУНАРОДНО ЗНАЧЕНИЕ, КАТО ВХОДНА – ИЗХОДНА ВРАТА НА БЪЛГАРИЯ КЪМ ЕВРОПА.

ЦЕЛ 2: ПОВИШАВАНЕ НА ТРУДОВАТА ЗАЕТОСТ, НАМАЛЯВАНЕ НА БЕДНОСТТА, ПОДОБРЯВАНЕ И УСЪВЪРШЕНСТВАНЕ НА СЪВРЕМЕННАТА СОЦИАЛНА ИНФРАСТРУКТУРА НА ОБЩИНАТА.

ЦЕЛ 3: ОСИГУРЯВАНЕ НА ИКОНОМИЧЕСКИ РАСТЕЖ НА БАЗА РАЗВИТО СЕЛСКОСТОПАНСКО ПРОИЗВОДСТВО, ПРЕРАБОТВАТЕЛНА И ЛЕКА ПРОМИШЛЕНОСТ.

ЦЕЛ 4: ОПАЗВАНЕ И ПОДОБРЯВАНЕ СЪСТОЯНИЕТО НА ОКОЛНАТА СРЕДА В СЪОТВЕТСТВИЕ С ЕВРОПЕЙСКИТЕ СТАНДАРТИ. ПОДКРЕПА НА МЕРКИ НА МЕЖДУНАРОДНО НИВО ЗА ПРЕОДОЛЯВАНЕ НА РЕГИОНАЛНИ И ГЛОБАЛНИ ЕКОЛОГИЧНИ ПРОБЛЕМИ.

ПРЕВРЪЩАНЕТО НА ОБЩИНА БРЕГОВО В СЪВРЕМЕНЕН ТРАНСПОРТЕН И КОМУНИКАЦИОНЕН ЦЕНТЪР С НАЦИОНАЛНО И МЕЖДУНАРОДНО ЗНАЧЕНИЕ, КАТО ВХОДНА – ИЗХОДНА ВРАТА НА БЪЛГАРИЯ КЪМ ЕВРОПА.

ЦЕЛ 1:

<p>Приоритет 1.1</p>	<p><i>Подобряване на пътната и съобщителна инфраструктура:</i> <i>-изграждане, ремонт и рехабилитация на транспортната инфраструктура на общината.;</i> <i>-подобряване на междуселищната пътна мрежа в състава на общината;</i> <i>-развитие и разширяване на съобщителната инфраструктура, вкл. осигуряване достъп до глобалната мрежа за всеки значим икономически и учебен субект;</i> <i>-осигуряване на актуални кадастрални и регулационни планове и цифровите им модели;</i> <i>-изграждане на ЖП връзка Видин – Брегово – Мокране / Р Сърбия /.</i></p>
<p>Приоритет 1.2</p>	<p><i>Подобряване на водоснабдителните и канализационни системи:</i> <i>-изграждане на пречиствателна станция за отпадни води;</i> <i>-изграждане на напорен водопровод.</i></p>
<p>Приоритет 1.3</p>	<p><i>Издигане на по – високо ниво на трансграничното сътрудничество – България – Сърбия и България – Румъния:</i> <i>-подобряване на техническата инфраструктура през и около границите;</i> <i>-сигурност и безопасност на границите;</i> <i>-защита на околната среда в районите около границите.</i></p>

ЦЕЛ 2:

ПОВИШАВАНЕ НА ТРУДОВАТА ЗАЕТОСТ, НАМАЛЯВАНЕ НА БЕДНОСТТА, ПОДОБРЯВАНЕ И УСЪВЪРШЕНСТВАНЕ НА СЪВРЕМЕННАТА СОЦИАЛНА ИНФРАСТРУКТУРА НА ОБЩИНАТА.

Приоритет 1.1	<p><i>Повишаване на трудовата заетост и намаляване на бедността.</i></p> <ul style="list-style-type: none"> -насърчаване на заетостта чрез проекти по международни и национални програми; -равни възможности за обучение и квалификация; -подкрепа на малки и средни предприятия в процеса им на развитие.
Приоритет 1.2	<p><i>Подобряване качеството на здравното обслужване на населението в общината:</i></p> <ul style="list-style-type: none"> -подобряване координацията в системата между болнична и доболнична дейност; -изграждане на система за по – добра информираност на населението за лечение и профилактика;
Приоритет 1.3.	<p><i>Подобряване на социалната и образователна инфраструктура</i></p> <ul style="list-style-type: none"> -реализиране на обект „Ремонт на Дом за хора с умствени увреждания – с.Куделин”, финансиран по Проект „ Красива България „, с подкрепата на Кралство Нидерландия; -изграждане на защитени жилища и дневни пансиони за хора с ментални увреждания; -осигуряване на финансова обезпеченост на заведенията на бюджетна издръжка; -разработване на спортни проекти за ангажиране на свободното време на учащите се в общината.
Приоритет 1.4.	<p><i>Усъвършенстване на административната среда</i></p> <ul style="list-style-type: none"> -прозрачност в местното управление чрез информиране на населението по всички въпроси от компетенцията на местната власт; -активизиране на населението на общината за издигане авторитета на местното самоуправление.
Приоритет 1.5.	<p><i>Опазване на културно – историческото наследство:</i></p> <ul style="list-style-type: none"> -разработване на проекти за извършване на ремонти и реставрационни дейности на културно – историческите паметници; -създаване на условия за развитие на селски и културен туризъм.

ЦЕЛ 3 :	ОСИГУРЯВАНЕ НА ИКОНОМИЧЕСКИ РАСТЕЖ НА БАЗА РАЗВИТО СЕЛСКОСТОПАНСКО ПРОИЗВОДСТВО, ПРеработвателна и лека промишленост	
	Приоритет 1.1.	<p><i>Стимулиране развитието на селското стопанство.</i></p> <ul style="list-style-type: none"> -създаване на условия за прилагане на механизъм за комасация на земеделските земи. -изграждане на капацитет на местно ниво за управление, консултации и анализ на процесите и насоките в развитието на селското стопанство. -европейски принципи, изисквания и добри практики в контрола, управлението и търговията на селскостопански продукти. -подкрепа на традиционни и нови производства, чрез преференциално финансиране. -въвеждане и използване на съвременни технологии, сортове и породи в агроикономиката. -укрепване на съществуващите и създаване на нови браншови организации на производителите и преработвателите. -оптимизиране на системата за превенция, лечение и консултации в селското стопанство, съобразно динамиката и развитието на потребностите в региона. -изграждане на сдружения на ниво съседни общини за поддръжка и рехабилитация на хидромелиоративни съоръжения. -изграждане на преработвателни комплекси и земеделски борси.
ЦЕЛ 4 :	ОПАЗВАНЕ И ПОДОБРЯВАНЕ СЪСТОЯНИЕТО НА ОКОЛНАТА СРЕДА В СЪОТВЕТСТВИЕ С ЕВРОПЕЙСКИТЕ СТАНДАРТИ. ПОДКРЕПА НА МЕРКИ НА МЕЖДУНАРОДНО НИВО ЗА ПРЕОДОЛЯВАНЕ НА РЕГИОНАЛНИ И ГЛОБАЛНИ ЕКОЛОГИЧНИ ПРОБЛЕМИ	
		<p><i>Достигане на европейския опит в опазване на околната среда</i></p> <ul style="list-style-type: none"> -рекултивация на замърсени почви по поречието на р. Тимок; -изграждане на защитна дига по поречието на р. Тимок; -безопасно приложение на пестициди около питейни водоизточници;

Визията очертава крайния желан резултат от усилията на всички в развитието на общината.

Обективните **фактори за успех** на местното развитие са:

- Ефективно управление на местното развитие - развитието трябва да бъде управлявано от добър мениджър и екип от професионалисти;
- Грижливо планирано развитие - изграждане на ясна перспектива и дефиниране на постижими цели след изучаване на потенциала;
- Качество на човешките ресурси в общността - човешки ресурси със знания, умения и мотивация, съответстващи на съвременните предизвикателства;
- Финансови ресурси и инструменти - познаване и способност за използване на разнообразни източници на финансиране на дейностите в подкрепа на местното развитие;
- Мобилизиране на действащите лица и партньорство - идентифициране на действащите лица в общината, създаване на връзки между тях, определяне на ролите на отделните участници и установяване на партньорство;
- Адекватност на местната реалност - познаване и съобразяване със специфичните особености на местната среда и нейното вписване в регионалната и националната, баланс между традиция и иновации;
- Отваряне към външния свят - местното развитие не е изолирано, необходимост от отчитане на връзката и зависимостта с другите равнища - регионално, национално, международно;
- Ефективни комуникации - ефективни комуникационни технологии на общуване и партниране на действащите лица, между общинските власти и бизнес, НПО, гражданите и др.;
- Актуални, бързи и измерими резултати - демонстриране на успех, баланс между краткосрочната и дългосрочната перспектива.

Паралелно се отчитат и факторите, задържащи развитието:

- **Икономически спад, обхванал структуроопределящите производства в града и общината и ликвидиране на една значителна част от тези производства;**
- **Недостатъчни връзки с новите европейски и световни полюси на концентрация на икономическа дейност и предприемачество;**
- **Амортизирани производствени зони, нуждаещи се от скъпа рехабилитация, за да посрещнат предизвикателствата на съвременни производства;**

- **Липса на добре екипирани пространства, които да внесат необходимия нов импулс в развитието и обновяването на икономиката.**

От гледна точка на въздействието на основните заинтересовани страни върху местното развитие се очертават **два основни подхода**:

- **пожелателен, изчаквателен и екзогенен** – очаквания за по-активна намеса от страна на държавата /в т.ч. финансова/. Този подход се изразява с изказвания от типа: “добре би било, ако...”, “държавата трябва да предостави средства на местните власти за...”. Типично е очакването на инструкции и идеи “отгоре” и “отвън”.

- **реалистичен, действен и ендегенен** – основаващ се на търсенето на решения на проблемите със собствени сили в рамките на съществуващите възможности, най-вече чрез по-добро фокусиране върху ограничен брой постижими цели, максимално използване на възможностите за генериране на собствени приходи и стремеж към обединяване на ресурсите на всички заинтересовани, в т.ч. и на няколко общини. Типични са изразената инициатива отдолу, стремежът към решаване на проблемите там, където са възникнали, генерирането на инициативи и оригинални идеи и поставянето на разумни, ограничени и конкретни искания към държавата.

При изработването на Общинския план за развитие “**Община Брегово 2007 – 2013**” са използвани следните **принципи**:

- **партньорство, публичност и прозрачност** при осъществяване на планирането, програмирането, финансирането, наблюдението и оценката;
- **концентрация на ресурсите** за постигане на целите на местното развитие;
- **допълване на финансирането** от национални публични източници при съвместно финансиране с други източници;
- **междуведомствена координация** на дейността на компетентните органи в процеса на планирането и програмирането, ресурсното осигуряване, реализацията, наблюдението и оценката;

съгласуваност с другите структуроопределящи политики, инструменти и действия на национално и регионално равнище.

Реализирането на ОПР на Община Брегово предполага огромни усилия за мобилизиране на всички ресурси на общината и привличане на външни. Това предполага още подреденост в действията и следване на подходяща стратегия. Основният извод от проведените анализи е, че общината трябва да приложи “**агресивна стратегия**” на развитие.

Това на практика означава засилване на силните страни и използване на възможностите за развитие .

Пътищата за реализиране на визията са очертани в пет основни стратегически цели, свързани с икономическия растеж и човешкото развитие. Сам по себе си икономическият растеж не е достатъчен, той трябва да се разглежда само като средство /инструмент/ за постигане на голямата цел - човешкото развитие. От друга страна, човешкото развитие създава благоприятни условия за икономически растеж.

Визия за развитие

Община Брегово – община с висок жизнен стандарт на населението , модерно селско стопанство, атрактивна икономическа среда, развита техническа и социална инфраструктура, съхранено културно и историческо наследство.

ЦЕЛ 1: ПРЕВРЪЩАНЕТО НА ОБЩИНА БРЕГОВО В СЪВРЕМЕНЕН ТРАНСПОРТЕН И КОМУНИКАЦИОНЕН ЦЕНТЪР С НАЦИОНАЛНО И МЕЖДУНАРОДНО ЗНАЧЕНИЕ, КАТО ВХОДНА – ИЗХОДНА ВРАТА НА БЪЛГАРИЯ КЪМ ЕВРОПА.

Приоритет 1.1; Подобряване на пътната и съобщителна инфраструктура:

Мярка 1.1.1.Изграждане, ремонт и рехабилитация на транспортната инфраструктура на общината.;

- Проект: „ Преасфалтиране път II – 12 до ГКПП - Брегово ”
- Проект: „ Довършване път III клас / гр.Брегово, с.Балей, с. Куделин и с. Връв / – общ. Ново село ”
- Проект: „ Околовръстен път за ГКПП ”

Мярка1.1.2 Подобряване на междуселищната пътна мрежа в състава на общината;

- Проект: „ IV – то класен път Брегово – Косово – Делейна ”
- Проект: „ IV – то класен път – Калина – Делейна ”
- Проект : „ IV – та класна пътна мрежа Видин – Гъмзово – Брегово ”

Мярка 1.1.3 Развитие и разширяване на съобщителната инфраструктура, вкл. осигуряване достъп до глобалната мрежа за всеки значим икономически и учебен субект;

- Проект : ”Изграждане на цифрова телефонна система на територията на цялата община”;
- Проект : ”Въвеждане на качествена Интернет връзка на територията на цялата община”;

Мярка 1.1.4 Осигуряване на актуални кадастрални и регулационни планове и цифровите им модели:

- Проект: “Изготвяне на цифрови модели на кадастрални и подробни устройствени планове на населените места.”

Мярка 1.1.5. Изграждане на ЖП връзка Видин – Брегово – Мокране / Р Сърбия /:

- Проект : „ Изграждане на ЖП връзка Видин – Брегово – Мокране / Р Сърбия / ”

Приоритет 1.2. Подобряване на водоснабдителните и канализационни системи:

Мярка 1.2.1 Изграждане на пречиствателна станция за отпадни води;

- Проект : „ Пречиствателна станция ”

Мярка 1.2.2 Изграждане на напорен водопровод:

- Проект : „ Водоснабдителна мрежа – с. Връв ”
- Проект : „ Водоснабдителна мрежа – Брегово ”
- Проект : „ Изграждане напорни водопроводи ”
- Проект : „ Колектор – Брегово ”

Приоритет 1.3. Издигане на по – високо ниво на трансграничното сътрудничество – България – Сърбия и България – Румъния:

Мярка 1.3.1 Подобряване на техническата инфраструктура през и около границите

- Проект : „Изграждане на ветеринарна лечебница в ГКПП ”

Мярка 1.3.2 Сигурност и безопасност на границите

Мярка 1.3.3 Защита на околната среда в районите около границите.

- Проект : „Рекултивация на замърсени земи по поречието на р. Тимок ”

ЦЕЛ 2: ПОВИШАВАНЕ НА ТРУДОВАТА ЗАЕТОСТ, НАМАЛЯВАНЕ НА БЕДНОСТТА, ПОДОБРЯВАНЕ И УСЪВЪРШЕНСТВАНЕ НА СЪВРЕМЕННАТА СОЦИАЛНА ИНФРАСТРУКТУРА НА ОБЩИНАТА;

Приоритет 2.1. Повишаване на трудовата заетост и намаляване на бедността.

Мярка 2.1.1 Насърчаване на заетостта чрез проекти по международни и национални програми.

- Проект : „Участия в Национални програми за осигуряване на заетост ”

Мярка 2.1.2 Равни възможности за обучение и квалификация

- Проект : „ Осъвременяване на материално – техническата база в образователната система ”
- Проект : „ Осигуряване на равен достъп до образование ”
- Проект : „ Интегриране на деца от етнически и малцинствени групи в системата на образованието ”

Мярка 2.1.3 Подкрепа на малки и средни предприятия в процеса им на развитие.

Приоритет 2.2. Подобряване качеството на здравното обслужване на населението в общината:

Мярка 2.2.1 Подобряване координацията в системата между болнична и доболнична дейност.

Мярка 2.2.2 Изграждане на система за по – добра информираност на населението за лечение и профилактика

Приоритет 2.3. Подобряване на социалната и образователна инфраструктура

Мярка 2.3.1 „Ремонт на Дом за възрастни с умствена изостаналост – с.Куделин”, финансиран по Проект „ Красива България „ с подкрепата на Кралство Нидерландия;

- Проект : „Ремонт на Дом за възрастни с умствена изостаналост – с.Куделин ”
- Проект : „Ремонт на Дом за възрастни с физически увреждания – с.Балей ”
- Проект : „Почистване микроязовир и рекултивация на замърсени земи в Брегово ”

Мярка 2.3.2 Изграждане на защитени жилища и дневни пансиони за хора с ментални увреждания

- Проект : „Изграждане на защитени жилища с. Куделин ”

Мярка 2.3.3 Осигуряване на финансова обезпеченост на заведенията на бюджетна издръжка

- Проект : „Ремонт на парна инсталация СОУ - Брегово ”
- Проект : „Ремонт на парна инсталация читалище - Брегово ”
- Проект : „Оборудване домовете в с. Куделин и с. Балей и ДСП с техника ”

Мярка 2.3.4 Разработване на спортни проекти за ангажиране на свободното време на учащите се в общината.

- Проект : „ Зимна ваканция ”
- Проект : „ Лятна ваканция”

Приоритет 2.4. Усъвършенстване на административната среда

Мярка 2.4.1 Прозрачност в местното управление чрез информиране на населението по всички въпроси от компетенцията на местната власт

Мярка 2.4.2 Активизиране на населението на общината за издигане авторитета на местното самоуправление

- Проект : „Обслужване на „едно гише“ ”

Приоритет 2.5 Опазване на културно – историческото наследство:

Мярка 2.5.1 Разработване на проекти за извършване на ремонти и реставрационни дейности на културно – историческите паметници.

Мярка 2.5.2 Създаване на условия за развитие на селски и културен туризъм.

ЦЕЛ 3: ОСИГУРЯВАНЕ НА ИКОНОМИЧЕСКИ РАСТЕЖ НА БАЗА РАЗВИТО СЕЛСКОСТОПАНСКО ПРОИЗВОДСТВО, ПЕРЕРАБОТВАТЕЛНА И ЛЕКА ПРОМИШЛЕНОСТ

Приоритет 3.1 Стимулиране развитието на селското стопанство.

Мярка 3.1.1 Разработване на проекти за извършване на ремонти и реставрационни дейности на културно създаване на условия за прилагане на механизъм за комасация на земеделските земи.

Мярка 3.1.2 Разработване на проекти за извършване на ремонти и реставрационни дейности на културно изграждане на капацитет на местно ниво за управление, консултации и анализ на процесите и насоките в развитието на селското стопанство.

Мярка 3.1.3 Разработване на проекти за извършване на ремонти и реставрационни дейности на културно европейски принципи, изисквания и добри практики в контрола, управлението и търговията на селскостопански продукти.

Мярка 3.1.4 Разработване на проекти за извършване на ремонти и реставрационни дейности на културно подкрепа на традиционни и нови производства, чрез преференциално финансиране.

Мярка 3.1.5 Разработване на проекти за извършване на ремонти и реставрационни дейности на културно въвеждане и използване на съвременни технологии, сортове и породи в агроикономиката.

Мярка 3.1.6 Разработване на проекти за извършване на ремонти и реставрационни дейности на културно укрепване на съществуващите и създаване на нови браншови организации на производителите и преработвателите.

Мярка 3.1.7 Разработване на проекти за извършване на ремонти и реставрационни дейности на културно оптимизиране на системата за превенция, лечение и консултации в селското стопанство, съобразно динамиката и развитието на потребностите в региона.

Мярка 3.1.8 Разработване на проекти за извършване на ремонти и реставрационни дейности на културно изграждане на сдружения на ниво съседни общини за поддръжка и рехабилитация на хидромелиоративни съоръжения.

Мярка 3.1.9 Разработване на проекти за извършване на ремонти и реставрационни дейности на културно изграждане на преработвателни комплекси и земеделски борси.

ЦЕЛ 4 :ОПАЗВАНЕ И ПОДОБРЯВАНЕ СЪСТОЯНИЕТО НА ОКОЛНАТА СРЕДА В СЪОТВЕТСТВИЕ С ЕВРОПЕЙСКИТЕ СТАНДАРТИ. ПОДКРЕПА НА МЕРКИ НА МЕЖДУНАРОДНО НИВО ЗА ПРЕОДОЛЯВАНЕ НА РЕГИОНАЛНИ И ГЛОБАЛНИ ЕКОЛОГИЧНИ ПРОБЛЕМИ

Приоритет 4.1 Достигане на европейския опит в опазване на околната среда

Мярка 4.1.1 Рекултивация на замърсени почви по поречието на р. Тимок.

Мярка 4.1.2 Изграждане на защитна дига по поречието на р. Тимок.

- Проект : „ Укрепване дига покрай р. Тимок ”
- Проект : „ Укрепване дига покрай р. Дунав ”
- Проект : „ Свлачище с. Косово ”

Мярка 4.1.3 Безопасно приложение на пестициди около питейни водоизточници.

Мярка 4.1.4 Опазване на околната среда.

- Проект: „ Сметосъбирачна техника – Брегово и ГКПП ”
- Проект: „Почистване микроязовир и рекултивация на замърсени земи в Брегово ”

ИНДИКАТИВНА ФИНАНСОВА ТАБЛИЦА

Индикативната финансова таблица е структурен елемент на общинския план за развитие. Тя дава числен финансов и времеви израз на предвидените в плана мерки. Групирани, основните **източници за финансиране** на планираните дейности и проекти са:

- **национални източници**, включващи средствата на държавното финансиране – републикански бюджет, общински бюджети, от търговски дружества с държавно и общинско участие и финансиране от частни търговски дружества;
- **средства с източник Европейския съюз** – Структурни фондове и Кохезионен фонд, както и останалите инициативи на Общността - след приемането на страната ни за пълноправен член на ЕС ;
- **безвъзмездни средства от други източници и донорски програми;**
- **привлечени средства** чрез кредитни инструменти и инвестиционни фондове.

Както всички общини, така и Община Брегово трябва да разчита на собствения си капацитет и ресурси за финансиране подготовката на проекти и тяхното съфинансиране. От една страна, това означава при съставянето на годишните бюджетите да се определят приоритети и да се отпускат средства за разработване и съфинансиране на приоритетни проекти. От друга страна, това налага възприемане на активна позиция от общината за мобилизиране на ресурси чрез създаване на партньорства както с НПО, така и с частни фирми и/или други общини, т.е. чрез обединяване на средства.

Продължаването на процеса на финансова децентрализация и предоставяне на по-голяма автономност на местните власти ще допринесат за повишаване на капацитета на общините, в т.ч на Община Айтос за усвояване на средства по Европейските фондове.

За да се осигури постоянното частно съфинансиране на дейностите, финансирани от Структурните фондове, ще се обърне внимание на мерките по Оперативните програми, където се изисква частно съфинансиране. Предвижда се създаването на публично-частни партньорства предимно в областта на концесиите при подобряването на базисната инфраструктура.

ИНФОРМАЦИЯ И ПУБЛИЧНОСТ НА ПЛАНА

По време на разработването на Общинския план за развитие “Брегово 2007 – 2013” бяха направени допитвания до заинтересованите страни – основните социално-икономически партньори на общината, представители на бизнеса, НПО и граждани за визията и приоритетите на Община Брегово. Във връзка с описанието и анализа на ситуацията и приемането на стратегическата част на плана за развитие бяха създадени работни групи, които да начертаят бъдещето на общината. С методическата помощ на експерти от Министерството на регионалното развитие и благоустройството бе очертана стратегията на общината за планов период 2007-2013 г.

Кметът на общината и специализираната администрация ще продължат започнатата дейност по осигуряване на информация за реализация на плана. За да предостави възможност на гражданите и всички заинтересовани страни да изразят своето мнение и коментари, ще бъде организирано публично представяне и обсъждане на плана.

Предвидени са представяния в местните общински медии и кабелна телевизии на отделни тематични направления, както и специализирани дискусии с представители на бизнес сектора и НПО в общината.

По време на реализацията на плана кметът или негови представители ще запознават гражданите периодично с програмата за реализация на Общинския план за развитие, както и с

отчета за нейното изпълнение посредством публични дискусии, участия в специализирани форуми и семинари и публикуване на информация в интернет страницата на Община Брегово.

МОНИТОРИНГ, ОЦЕНКА И АКТУАЛИЗАЦИЯ

Мониторингът върху изпълнението на целите и приоритетите на Общинския план за развитие ще се осъществява от група за наблюдение на ОПР, назначена със Заповед на кмета на общината.

Групата за наблюдение на ОПР:

- Периодично извършва преглед на постигнатия напредък в изпълнението на плана;
- Разглежда резултатите от изпълнението на мерките и степента на постигане на целите;
- Разглежда резултатите от междинната оценка, ако такава е възложена;
- Прави предложения за изменения на плана с цел подобряване неговото изпълнение.

Групата за наблюдение представя на Общински съвет - Брегово годишни отчети, в които се оценява степента на реализация на мерките и изпълнението на определените показатели.

Планът се подлага на предварителна, междинна и последваща оценка. Оценка може да бъдат възлагани:

- По реда на Закона за обществените поръчки на консултантски организации или отделни експерти;
- На работна група или по друг определен от кмета начин.

Кметът на общината преценява каква процедура по възлагане на оценката да избере.

Предварителната оценка включва оценка на въздействието върху социално-икономическата ситуация – тенденциите на развитие на общинския пазар на труда, развитие на човешките ресурси, конкурентноспособност, малки и средни предприятия, равенство между половете и др.

Междинната оценка включва – оценка на първоначалните резултати от изпълнението на плана; степен на постигане на целите; използването на финансовите ресурси, процедурите за управление и наблюдение. Въз основа на изводите от междинната оценка могат да бъдат коригирани мерките, преразпределени средствата и др.

Последващата оценка се извършва след изтичане на периода на действие на плана и резултатите от нея се използват при разработването на нов план за следващия планов период.

Общинският план за развитие се актуализира:

- в резултат на промени в Регионалната стратегия за развитие;
- в резултат на промени в Областната стратегия за развитие;
- при съществени промени в степента на реализация на предвидените цели, приоритети и мерки.

Общинският план за развитие се актуализира по реда на неговото разработване и приемане.

ОСНОВНИ ИНДИКАТОРИ ЗА МОНИТОРИНГ

Общинският план за развитие е отворен и гъвкав документ, подлежащ на актуализация в съответствие с променящата се ситуация.

Оценките за изпълнението на плана подобряват управлението му, както и използването на съществуващите ресурси и предоставят информация за ефективността на провежданите политики. Те се извършват въз основа на индикатори за измерване на ефекта от прилагането на плана.

При оценката на напредъка в изпълнението на плана ще бъдат използвани индикатори за резултат – преките и непосредствени резултати, създадени от плана, както и индикатори за продукта от реализирането на мерките и дейностите, свързани с тях.

Основни индикатори:

ЦЕЛ 1: ПРЕВРЪЩАНЕТО НА ОБЩИНА БРЕГОВО В СЪВРЕМЕНЕН ТРАНСПОРТЕН И КОМУНИКАЦИОНЕН ЦЕНТЪР С НАЦИОНАЛНО И МЕЖДУНАРОДНО ЗНАЧЕНИЕ, КАТО ВХОДНА – ИЗХОДНА ВРАТА НА БЪЛГАРИЯ КЪМ ЕВРОПА.

Приоритет 1.1 Подобряване на пътната и съобщителна инфраструктура:

- Дължина (км) на изградени или подобрени пътища от общинската пътна мрежа;
- Степен на завършване на общинската пътна мрежа (%);

- % от населението с подобрен транспортен достъп;
- Дължина (км) на ремонтираната и реконструираната улична мрежа;
- Брой на населените места с цифрова телефонна мрежа;
- Брой на населените места с актуални кадастрални и регулационни планове;
- Кв. м благоустроени публично пространство;

Приоритет 1.2. Подобряване на водоснабдителните и канализационни системи.

- Брой на дните с нарушено водоснабдяване (годишно);
- Брой и обем на новоизградените водоеми ;
- Дължина на реконструираната вътрешна водопроводна мрежа (км);
- Дължина на реконструираната външна водопроводна мрежа (км);
- Дължина на разширената водопроводна мрежа (км);
- Дължина на реконструираната канализационна мрежа (км);

Приоритет 1.3 Издигане на по – високо ниво на трансграничното сътрудническо – България – Сърбия и България - Румъния ;

- Брой реализирани съвместни проекти;
- Брой на хората пряко или косвено участвали в реализацията на проектите

ЦЕЛ 2: ПОВИШАВАНЕ НА ТРУДОВАТА ЗАЕТОСТ, НАМАЛЯВАНЕ НА БЕДНОСТТА, ПОДОБРЯВАНЕ И УСЪВЪРШЕНСТВАНЕ НА СЪВРЕМЕННАТА СОЦИАЛНА ИНФРАСТРУКТУРА НА ОБЩИНАТА.

Приоритет 2.1 Повишаване на трудовата заетост и намаляване на бедността.

- Брой на заетите лица в национални програми за осигуряване на заетост ;
- Брой на заетите лица в международни програми за осигуряване на заетост ;
- Брой на лицата участващи в програми за обучение;
- Брой студенти придобили практически опит;
- Брой на проведени обучения;
- Брой на лицата, реализирали се на пазара на труда след квалификационни курсове.

Приоритет 2.3. Подобряване на социалната и образователна инфраструктура

- Брой и площ на учебните заведения с извършен вътрешен и външен ремонт;

- Брой на учебните и детски заведения с достъп до съвременни информационни технологии;
- Брой на компютрите в училищата и детските заведения;
- Брой разработен интернет страници на училища;
- Брой и площ / кв.м. / на обновени и модернизирани физкултурни салони;
- Брой и площ / кв.м. / на обновени и модернизирани спортни площадки;
- % на намаление на преждевременно напускащите училище;
- Площ / кв.м. / на изградените разширения към социалните домове;
- Брой на създадените съоръжения за достъпна среда в социалните домове;
- Брой площ / кв.м. / на санитарните сгради на социалните домове;
- Бой на персонала, работещ в социалните заведения и преминал курсове за квалификация;
- Размер на инвестициите за оборудване на зала за медицинска рехабилитация на възрастни хора и хора с увреждания;

Приоритет 2.4. Усъвършенстване на административната среда

- % на автоматизираните информационни комплексни услуги на принципа на „ едно гише“;
- %-но намаляване на технологичния срок за извършване на административни услуги;
- Брой на служителите, преминали обучение за повишаване на компетенциите;
- Брой на преминалите обучение за финансиране и управление на проекти;
- Брой на преминалите обучение за нови подходи за управление на регионалното местно развитие;
- Броя на внедрените добри практики на управленски подходи за местно развитие;
- Брой на изготвените проекти за кандидатстване.

Приоритет 2.5. Опазване на културно – историческото наследство.

- Брой на обновените читалища на територията на общината;
- Брой на създадените центрове за информационно обслужване в читалищата;
- Брой на музикалните и театрални форми на открито;
- Брой на възстановени и обновени паметници на културата;
- Брой на възстановени традиционни занятия;
- Брой на местата за конференции и мероприятия от конгресен характер;

ЦЕЛ 3: ОСИГУРЯВАНЕ НА ИКОНОМИЧЕСКИ РАСТЕЖ НА БАЗА РАЗВИТО СЕЛСКОСТОПАНСКО ПРОИЗВОДСТВО, ПРЕРАБОТВАТЕЛНА И ЛЕКА ПРОМИШЛЕННОСТ

Приоритет 3.1. Стимулиране развитието на селското стопанство.

- Брой на разкритите МСП, развиващи дейност в селското стопанство;
- % на използваните земеделски земи;
- Площ (дка) на новосъздадени трайни насаждения;
- Брой на разкрити ферми;
- Брой на регистрирани земеделски производители;
- Площ (дка) на отдадени под наем/аренда земи от Общински поземлен фонд;

ЦЕЛ 4: ОПАЗВАНЕ И ПОДОБРЯВАНЕ СЪСТОЯНИЕТО НА ОКОЛНАТА СРЕДА В СЪОТВЕТСТВИЕ С ЕВРОПЕЙСКИТЕ СТАНДАРТИ. ПОДКРЕПА НА МЕРКИ НА МЕЖДУНАРОДНО НИВО ЗА ПРЕОДОЛЯВАНЕ НА РЕГИОНАЛНИ И ГЛОБАЛНИ ЕКОЛОГИЧНИ ПРОБЛЕМИ

- Брой закрити нерегламентирани сметища;
- Брой изградени площадки за компостиране на биоразградими и растителни отпадъци;
- Кв.м. корегирани реки и дерета, укрепени свлачища;
- Рекултивирана площ / дка / на замърсени терени с ТБО;

VIII. ПРИЛОЖЕНИЯ

1. Финансово – индикативна таблица към Плана за развитие за периода 2007-2013 година на Община Брегово.